

**ПРОЕКТ МЕЖЕВАНИЯ
ТЕРРИТОРИИ
ЖИЛОГО РАЙОНА «ЗАОВРАЖЬЕ» г. ОБНИНСКА**

Заказчик: ООО «Инфраструктура»

**ПОЯСНИТЕЛЬНАЯ
ЗАПИСКА**

Основная часть и материалы по ее обоснованию

10/2020-АР-ПМТ

Кадастровый инженер

Арешкин М.Л.

ОБНИНСК 2020

**ПРОЕКТ МЕЖЕВАНИЯ
ТЕРРИТОРИИ
ЖИЛОГО РАЙОНА «ЗАОВРАЖЬЕ» г. ОБНИНСКА**

Заказчик: ООО «Инфраструктура»

ГРАФИЧЕСКИЕ МАТЕРИАЛЫ

Основная часть и материалы по ее обоснованию

10/2020-АР-ПМТ

Кадастровый инженер

Арешкин М.Л.

ОБНИНСК 2020

СОДЕРЖАНИЕ

№№ п/п	Наименование документа	Страница
	Титульный лист	
	Содержание	
1	Состав проекта межевания территории	4
2	Состав исполнителей	4
3	Основные положения	4
4	Межевание территории	5
4.1	Перечень и сведения о площади образуемых земельных участков, в том числе возможные способы их образования	6
4.2	Перечень и сведения о площади образуемых земельных участков, которые будут отнесены к территориям общего пользования или имуществу общего пользования, в том числе в отношении которых предполагаются резервирование и (или) изъятие для государственных или муниципальных нужд	6
4.3	Виды разрешенного использования образуемых земельных участков	6
4.4	Сведения о границах территории, в отношении которой утвержден проект межевания, содержащие перечень координат, используемой для ведения Единого государственного реестра недвижимости. Красные линии	6
5	Графические материалы	43
	Чертеж межевания. Основная часть	Лист 1
	Чертеж границ существующих земельных участков Материалы по обоснованию проекта межевания	Лист 2
6	Исходно-разрешительная документация	46

1. СОСТАВ ПРОЕКТА МЕЖЕВАНИЯ

Обозначение документа №№ п/п	Наименование документа	Инвентарный номер
	Проект межевания территории жилого района «Заовражье» г. Обнинска Основная часть и материалы по ее обоснованию	10/2020-АР-ПМТ
	Текстовая часть	10/2020-АР-ПМТ
	Графическая часть	10/2020-АР-ПМТ
Лист 1	Чертеж межевания территории Основная часть Масштаб 1: 4000	10/2020-АР-ПМТ
Лист 2	Чертеж границ существующих земельных участков. Материалы по обоснованию проекта межевания Масштаб 1:4000	10/2020-АР-ПМТ

2. СОСТАВ ИСПОЛНИТЕЛЕЙ

Разработал ПМТ:

Кадастровый инженер - Арешкин М.Л.

3. ОСНОВНЫЕ ПОЛОЖЕНИЯ

Основания для выполнения работ

Заказчик работ: ООО «Инфраструктура»

Проект межевания территории жилого района «Заовражье» г. Обнинска выполнен на основании постановления администрации г.Обнинска № 812-п от 08.05.2019г. «О разработке проекта межевания территории жилого района «Заовражье» г. Обнинска». Проект межевания подготовлен в соответствии с документацией по планировке и межеванию территории жилого района «Заовражье», утвержденной постановлением Администрации города от **25.05.2018 г. № 824-п** (в действующей редакции).

Проект межевания территории выполнен на основании следующих документов:

1. Документация по планировке и межеванию территории жилого района «Заовражье», утвержденная постановлением Администрации города от **25.05.2018 г. № 824-п** (в действующей редакции);
2. Генеральный план МО «Город Обнинск», утвержденный решением Обнинского городского Собрания от 04.06.2007 № 01-44 (в редакции решения Обнинского городского Собрания от 10.12.2013 № 02-50);

3. Правила землепользования и застройки МО «Город Обнинск», утвержденные решением Обнинского городского Собрания от 12.03.2007 № 01-40 (в действующей редакции);
4. Кадастровый план территории кадастрового квартала 40:27:030401 от 29.07.2020 № КУВИ-002/2020-9899893;
5. Кадастровый план территории кадастрового квартала 40:27:030401 от 15.08.2019 № 40/ИСХ/19-412519;
6. Кадастровый план территории кадастрового квартала 40:03:030201 от 29.01.2020 № 40/ИСХ/20-26741;

Проект межевания территории выполнен в соответствии со следующими документами:

1. Градостроительным кодексом РФ от 29.12.2004 № 190-ФЗ (в действующей редакции);
2. Земельным кодексом РФ от 25.10.2001 № 136-ФЗ (в действующей редакции);
3. Региональными нормативами градостроительного проектирования Калужской области (в действующей редакции);
4. СНиП, СП и другими нормативными и правовыми актами и нормативно-техническими документами Российской Федерации и Калужской области в области градостроительства;
5. Правилами землепользования и застройки муниципального образования «Город Обнинск», утвержденными решением Обнинского городского Собрания от 12.03.2007 №01-40 (в действующей редакции).
6. Местными нормативами градостроительного проектирования МО «Город Обнинск», утвержденными решением Обнинского городского собрания от 12.12.2017 №02-35.

Основной задачей проекта межевания является:

- образование земельных участков в соответствии с проектом планировки и межевания территории;

4. МЕЖЕВАНИЕ ТЕРРИТОРИИ

Территорией проектирования является территория жилого района «Заовражье», включающая в себя кадастровые кварталы с кадастровыми номерами 40:27:030401, 40:27:020101 и 40:03:030201, границы определены утвержденной документацией по планировке и межеванию территории жилого района «Заовражье».

В соответствии с Правилами землепользования и застройки МО «Город Обнинск» территория жилого района расположена в градостроительных зонах Ж-1, Ж-2, Ж-3, ОД-2, ОДС-1, ОДС-4, ПК-3.

4.1. Перечень и сведения о площади образуемых земельных участков, в том числе возможные способы их образования

Площадь территории в границах проекта межевания составляет 151,2 га, в нее включены части кадастровых кварталов 40:27:030401, 40:27:020101, 40:03:030201.

В границах жилого района "Заовражье" расположены элементы планировочной структуры: Микрорайон №1, Микрорайон №2, Микрорайон №3, Квартал №1, Квартал №2, Квартал №3, Квартал №4, Квартал №5, Квартал №6, Квартал №7, Квартал №8, Квартал №9, Квартал № 10, Квартал №11.

Сведения об образуемых земельных участках и способе их образования представлены в таблице №1.

Чертёж межевания территории выполнен в соответствии с требованиями ст. 43 Градостроительного кодекса РФ и отображает:

- 1 - границы существующих земельных участков, учтенных в ЕГРН;
- 2 – границы образуемых земельных участков;
- 3 – существующие объекты капитального строительства.

Площади образуемых земельных участков необходимо уточнить при выполнении кадастровых работ, образуемые земельные участки относятся к категории – земли населенных пунктов и расположены в границах муниципального образования «Город Обнинск».

4.2. Перечень и сведения о площади образуемых земельных участков, которые будут отнесены к территориям общего пользования или имуществу общего пользования, в том числе в отношении которых предполагается резервирование и (или) изъятие для государственных или муниципальных нужд

Проектом межевания предусмотрено образование земельных участков: ЗУ4, :ЗУ6, :ЗУ7, :ЗУ8, ЗУ9 :ЗУ10, :ЗУ11, ЗУ12 :ЗУ34, :ЗУ44 :ЗУ49 которые будут отнесены к территориям общего пользования. Проектом межевания территории в границах проектирования резервирование и (или) изъятие для государственных или муниципальных нужд не предусмотрено.

4.3. Вид разрешенного использования образуемых земельных участков

Вид разрешенного использования образуемых земельных участков установлен в соответствии с градостроительными зонами «Правил землепользования и застройки МО «Город Обнинск» (в действующей редакции), Классификатором видов разрешенного использования земельных участков, утвержденных приказом Министерства экономического развития РФ от 01.09.2014 № 540 (в действующей редакции).

Вид разрешенного использования образуемых земельных участков, а также их площадь и координаты границ представлены в таблицах №1 и №2.

4.4 Сведения о границах территории, в отношении которой утвержден проект межевания, содержащие перечень координат, используемой для ведения Государственного реестра недвижимости. Красные линии

Граница территории проектирования определена в соответствии с документацией по планировке и межеванию территории жилого района «Заовражье». Ведомость координат поворотных точек границы проектирования приведена в таблице №3.

Красные линии установлены по границе микрорайонов и кварталов, отделяющих территорию общего пользования от территории застройки, а также с учетом сложившегося землепользования. Ведомость координат поворотных точек красных линий приведена в таблице №4.

Таблица №1

**Сведения о площади, способе образования,
виде разрешенного использования образуемых земельных участков**

Номер участка	Площади участков, кв.м.	Вид разрешенного использования	Способ образования
:ЗУ1	15372	2.6 Многоэтажная жилая застройка (высотная застройка)	Путем раздела ЗУ 40:27:030401:385
:ЗУ2	15432	2.6 Многоэтажная жилая застройка (высотная застройка)	Путем раздела ЗУ 40:27:030401:385
:ЗУ3	16699	2.6 Многоэтажная жилая застройка (высотная застройка)	Путем раздела ЗУ 40:27:030401:385
:ЗУ4	486	12.0.1 Улично-дорожная сеть	Путем раздела ЗУ 40:27:030401:385
:ЗУ5	106166	2.6 Многоэтажная жилая застройка (высотная застройка)	Путем раздела ЗУ 40:27:030401:384
:ЗУ6	1722	12.0.1 Улично-дорожная сеть	Путем раздела ЗУ 40:27:030401:384
:ЗУ7	94	12.0.1 Улично-дорожная сеть	Путем раздела ЗУ 40:27:030401:2642
:ЗУ8	137	12.0.1 Улично-дорожная сеть	Путем раздела ЗУ 40:27:030401:425
:ЗУ9	170	12.0.1 Улично-дорожная сеть	Путем раздела ЗУ 40:27:030401:425
:ЗУ10	14	12.0.1 Улично-дорожная сеть	Путем раздела ЗУ 40:27:030401:456
:ЗУ11	56	12.0.1 Улично-дорожная сеть	Путем раздела ЗУ 40:27:030401:431
:ЗУ12	2433	12.0.1 Улично-дорожная сеть	Путем перераспределения ЗУ 40:27:030401:435, 40:27:030401:429, 40:27:030401:426
:ЗУ13	2062	5.0 Отдых (рекреация)	Путем перераспределения ЗУ 40:27:030401:435, 40:27:030401:429, 40:27:030401:426
:ЗУ14	17442	5.0 Отдых (рекреация)	Путем перераспределения ЗУ 40:27:030401:435, 40:27:030401:429, 40:27:030401:426
:ЗУ15	17974	2.6 Многоэтажная жилая застройка (высотная застройка)	Путем перераспределения ЗУ 40:27:030401:435, 40:27:030401:429, 40:27:030401:426
:ЗУ16	5996	5.0 Отдых (рекреация)	Путем перераспределения ЗУ 40:27:030401:435, 40:27:030401:429, 40:27:030401:426

:ЗУ17	10691	2.6 Многоэтажная жилая застройка (высотная застройка)	Путем перераспределения ЗУ 40:27:030401:435, 40:27:030401:429, 40:27:030401:426
:ЗУ18	5547	3.5.1 Дошкольное, начальное и среднее общее образование	Путем перераспределения ЗУ 40:27:030401:435, 40:27:030401:429, 40:27:030401:426
:ЗУ19	17114	5.0 Отдых (рекреация)	Путем перераспределения ЗУ 40:27:030401:418, 40:27:030401:446, 40:27:030401:3683, 40:27:030401:3684, 40:27:030401:3685 и земель, собственность на которые не разграничена
:ЗУ20	18646	5.1.2 Обеспечение занятий спортом в помещениях	Путем перераспределения ЗУ 40:27:030401:418, 40:27:030401:446, 40:27:030401:3683, 40:27:030401:3684, 40:27:030401:3685
:ЗУ21	40011	5.1.2 Обеспечение занятий спортом в помещениях	Путем образования из земель, собственность на которые не разграничена
:ЗУ22	5802	2.7.1 Хранение автотранспорта	Путем образования из земель, собственность на которые не разграничена
:ЗУ23	4867	3.1.1 Предоставление коммунальных услуг	Исправление реестровой ошибки
:ЗУ24	3273	3.1.1 Предоставление коммунальных услуг	Исправление реестровой ошибки
:ЗУ25	54795	5.0 Отдых (рекреация)	Путем образования из земель, собственность на которые не разграничена
:ЗУ26	20420	8.3 Обеспечение внутреннего правопорядка	Путем образования из земель, собственность на которые не разграничена
:ЗУ27	2477	3.1.1 Предоставление коммунальных услуг	Путем объединения ЗУ 40:27:030401:557, 40:27:030401:4523
:ЗУ28	5420	2.7.1 Хранение автотранспорта	Путем перераспределения ЗУ 40:27:030401:3692, 40:27:030401:1084
:ЗУ29	7349	4.2 Объекты торговли (торговые центры, торгово-развлекательные центры (комплексы))	Путем перераспределения ЗУ 40:27:030401:443, 40:27:030401:2624, 40:27:030401:1084, 40:27:030401:388
:ЗУ30	11438	3.7.1 Осуществление религиозных обрядов	Путем перераспределения ЗУ 40:27:030401:443, 40:27:030401:2624, 40:27:030401:416, 40:27:030401:409, 40:27:030401:388, 40:27:030401:2664
:ЗУ31	29106	3.4 Здравоохранение	Путем раздела ЗУ 40:27:030401:425
:ЗУ34	20345	2.6 Многоэтажная жилая застройка (высотная застройка)	Путем раздела ЗУ 40:27:020101:1141
:ЗУ35	205	3.1.1 Предоставление коммунальных услуг	Путем раздела ЗУ 40:27:020101:1141

:ЗУ36	6422	2.6 Многоэтажная жилая застройка (высотная застройка)	Путем раздела ЗУ 40:27:020101:1425
:ЗУ37	16769	2.6 Многоэтажная жилая застройка (высотная застройка)	Путем раздела ЗУ 40:27:020101:1425
:ЗУ38	5733	2.7.1 Хранение автотранспорта	Путем раздела ЗУ 40:27:020101:1425
:ЗУ39	2531	12.0.1 Улично-дорожная сеть	Путем перераспределения ЗУ 40:27:030401:347 - 40:27:030401:358, 40:27:030401:360 - 40:27:030401:366, 40:27:030401:386, 40:27:030401:395, 40:27:030401:434, 40:27:030401:406, 40:27:030401:407, 40:27:030401:4067, 40:03:030201:475 и земель, собственность на которые не разграничена
:ЗУ40	11249	2.6 Многоэтажная жилая застройка (высотная застройка)	Путем перераспределения ЗУ 40:27:030401:347 - 40:27:030401:358, 40:27:030401:360 - 40:27:030401:366, 40:27:030401:386, 40:27:030401:395, 40:27:030401:434, 40:27:030401:406, 40:27:030401:407, 40:27:030401:4067, 40:03:030201:475 и земель, собственность на которые не разграничена
:ЗУ41	20162	2.6 Многоэтажная жилая застройка (высотная застройка)	Путем перераспределения ЗУ 40:27:030401:347 - 40:27:030401:358, 40:27:030401:360 - 40:27:030401:366, 40:27:030401:386, 40:27:030401:395, 40:27:030401:434, 40:27:030401:406, 40:27:030401:407, 40:27:030401:4067, 40:03:030201:475 и земель, собственность на которые не разграничена
:ЗУ42	11729	2.6 Многоэтажная жилая застройка (высотная застройка)	Путем перераспределения ЗУ 40:27:030401:347 - 40:27:030401:358, 40:27:030401:360 - 40:27:030401:366, 40:27:030401:386, 40:27:030401:395, 40:27:030401:434, 40:27:030401:406, 40:27:030401:407, 40:27:030401:4067, 40:03:030201:475 и земель, собственность на которые не разграничена
:ЗУ43	6435	4.0 Предпринимательство	Путем перераспределения ЗУ 40:27:030401:347 - 40:27:030401:358, 40:27:030401:360 - 40:27:030401:366, 40:27:030401:386, 40:27:030401:395, 40:27:030401:434, 40:27:030401:406, 40:27:030401:407, 40:27:030401:4067, 40:03:030201:475 и земель,

			собственность на которые не разграничена
:ЗУ44	724	12.0.1 Улично-дорожная сеть	Путем перераспределения ЗУ 40:27:030401:347 - 40:27:030401:358, 40:27:030401:360 - 40:27:030401:366, 40:27:030401:386, 40:27:030401:395, 40:27:030401:434, 40:27:030401:406, 40:27:030401:407, 40:27:030401:4067, 40:03:030201:475 и земель, собственность на которые не разграничена
:ЗУ45	2646	5.1.3 Площадки для занятий спортом	Путем перераспределения ЗУ 40:27:030401:347 - 40:27:030401:358, 40:27:030401:360 - 40:27:030401:366, 40:27:030401:386, 40:27:030401:395, 40:27:030401:434, 40:27:030401:406, 40:27:030401:407, 40:27:030401:4067, 40:03:030201:475 и земель, собственность на которые не разграничена
:ЗУ46	9880	3.5.1 Дошкольное, начальное и среднее общее образование	Путем перераспределения ЗУ 40:27:030401:347 - 40:27:030401:358, 40:27:030401:360 - 40:27:030401:366, 40:27:030401:386, 40:27:030401:395, 40:27:030401:434, 40:27:030401:406, 40:27:030401:407, 40:27:030401:4067, 40:03:030201:475 и земель, собственность на которые не разграничена
:ЗУ47	26500	3.5.1 Дошкольное, начальное и среднее общее образование	Путем перераспределения ЗУ 40:27:030401:347 - 40:27:030401:358, 40:27:030401:360 - 40:27:030401:366, 40:27:030401:386, 40:27:030401:395, 40:27:030401:434, 40:27:030401:406, 40:27:030401:407, 40:27:030401:4067, 40:03:030201:475 и земель, собственность на которые не разграничена
:ЗУ48	48744	2.6 Многоэтажная жилая застройка (высотная застройка)	Путем перераспределения ЗУ 40:27:030401:347 - 40:27:030401:358, 40:27:030401:360 - 40:27:030401:366, 40:27:030401:386, 40:27:030401:395, 40:27:030401:434, 40:27:030401:406, 40:27:030401:407, 40:27:030401:4067, 40:03:030201:475 и земель, собственность на которые не разграничена
:ЗУ49	11652	12.0.1 Улично-дорожная сеть	Путем перераспределения ЗУ 40:27:030401:347 - 40:27:030401:358, 40:27:030401:360 - 40:27:030401:366, 40:27:030401:386, 40:27:030401:395, 40:27:030401:434, 40:27:030401:406,

			40:27:030401:407, 40:27:030401:4067, 40:03:030201:475 и земель, собственность на которые не разграничена
:ЗУ50	32896	5.1.2 Обеспечение занятий спортом в помещениях	Путем перераспределения ЗУ 40:27:030401:347 - 40:27:030401:358, 40:27:030401:360 - 40:27:030401:366, 40:27:030401:386, 40:27:030401:395, 40:27:030401:434, 40:27:030401:406, 40:27:030401:407, 40:27:030401:4067, 40:03:030201:475 и земель, собственность на которые не разграничена
:ЗУ51	5211	остаток, образующийся в результате перераспределения участков :ЗУ1 – :ЗУ12	Путем перераспределения ЗУ 40:27:030401:347 - 40:27:030401:358, 40:27:030401:360 - 40:27:030401:366, 40:27:030401:386, 40:27:030401:395, 40:27:030401:434, 40:27:030401:406, 40:27:030401:407, 40:27:030401:4067, 40:03:030201:475 и земель, собственность на которые не разграничена
:ЗУ52	8567	2.6 Многоэтажная жилая застройка (высотная застройка)	Путем перераспределения ЗУ 40:03:030201:475 и земель, собственность на которые не разграничена
:ЗУ53	365	5.1.2 Обеспечение занятий спортом в помещениях	Путем перераспределения ЗУ 40:03:030201:475 и земель, собственность на которые не разграничена

**Каталоги координат образуемых и изменяемых земельных участков
Система координат МСК-40**

Образуемый ЗУ :ЗУ1

S=15372 кв.м

Обозначение точки	X, м	Y, м
1	2	3
1	499634.88	1319965.68
2	499634.67	1319969.16
3	499634.18	1319971.43
4	499633.58	1319973.25
5	499633.33	1319974.03
6	499632.20	1319976.26
7	499573.39	1320074.19
8	499474.18	1320013.24
9	499532.34	1319916.39
10	499534.12	1319914.01
11	499536.00	1319912.09
12	499538.46	1319910.17
13	499541.34	1319908.64
14	499544.68	1319907.48
15	499548.75	1319906.88
16	499552.72	1319907.14
17	499556.09	1319907.92
18	499559.77	1319909.53
19	499625.32	1319948.81
20	499629.14	1319951.87
21	499631.62	1319955.04
22	499633.21	1319958.09
23	499634.27	1319961.15
1	499634.88	1319965.68

Образуемый ЗУ :ЗУ2

S=15432 кв.м

Обозначение точки	X, м	Y, м
1	2	3
7	499573.39	1320074.19
24	499505.15	1320187.82
25	499405.94	1320126.87
8	499474.18	1320013.24
7	499573.39	1320074.19

Образуемый ЗУ :ЗУ3

S=16699 кв.м

Обозначение точки	X, м	Y, м
1	2	3
24	499505.15	1320187.82
26	499432.95	1320308.04
27	499430.16	1320311.82
28	499426.39	1320314.82
29	499423.44	1320316.36
30	499420.57	1320317.32
31	499417.56	1320317.88
32	499414.55	1320317.89
33	499413.24	1320317.70
34	499343.08	1320237.06
35	499343.43	1320233.39
36	499344.31	1320230.19
37	499345.95	1320226.75
25	499405.94	1320126.87
24	499505.15	1320187.82

Образуемый ЗУ :ЗУ4

S=486 кв.м

Обозначение точки	X, м	Y, м
1	2	3
33	499413.24	1320317.70
38	499411.48	1320317.45
39	499408.03	1320316.36
40	499405.22	1320314.89
41	499402.85	1320312.97
42	499400.69	1320310.86
43	499347.99	1320250.16
44	499345.86	1320247.22
45	499344.24	1320243.75
46	499343.44	1320240.85
34	499343.08	1320237.06
33	499413.24	1320317.70

Образуемый ЗУ :ЗУ5

S=106166 кв.м

Обозначение точки	X, м	Y, м
1	2	3
47	499513.55	1319893.43
48	499513.15	1319897.43
49	499512.16	1319900.88
50	499510.86	1319903.57

51	499335.42	1320195.72
52	499332.97	1320198.92
53	499329.91	1320201.69
54	499326.87	1320203.47
55	499323.53	1320204.72
56	499320.01	1320205.35
57	499316.13	1320205.25
58	499315.52	1320205.14
59	499085.39	1319940.13
60	499090.02	1319905.47
61	499147.18	1319855.85
62	499151.87	1319853.46
63	499160.53	1319847.02
64	499166.03	1319841.17
65	499166.04	1319839.48
66	499273.40	1319746.28
67	499276.88	1319743.88
68	499281.67	1319741.98
69	499286.51	1319741.38
70	499290.48	1319741.81
71	499294.92	1319743.22
72	499298.52	1319745.41
73	499301.65	1319748.31
74	499357.44	1319812.85
75	499397.83	1319812.52
76	499504.00	1319876.12
77	499507.59	1319879.00
78	499510.17	1319882.17
79	499511.83	1319885.29
80	499513.22	1319889.79
47	499513.55	1319893.43

Образуемый ЗУ :ЗУ6

S=1722 кв.м

Обозначение точки	X, м	Y, м
1	2	3
58	499315.52	1320205.14
81	499312.55	1320204.59
82	499309.34	1320203.32
83	499306.32	1320201.49
84	499303.17	1320198.54
85	499084.51	1319946.74
59	499085.39	1319940.13
58	499315.52	1320205.14

Образуемый ЗУ :ЗУ7

S=94 кв.м

Обозначение точки	X, м	Y, м
1	2	3
86	498865.78	1319633.90
87	498859.07	1319632.86
88	498848.80	1319617.53
89	498849.92	1319617.53
90	498855.33	1319618.29
86	498865.78	1319633.90

Образуемый ЗУ :ЗУ8

S=137 кв.м

Обозначение точки	X, м	Y, м
1	2	3
94	498786.34	1319518.93
95	498785.43	1319518.87
96	498781.05	1319517.53
97	498777.08	1319515.22
98	498773.75	1319512.06
99	498761.75	1319498.24
100	498765.53	1319494.97
94	498786.34	1319518.93

Образуемый ЗУ :ЗУ9

S=170 кв.м

Обозначение точки	X, м	Y, м
1	2	3
100	498765.53	1319494.97
99	498761.75	1319498.24
101	498739.48	1319472.59
102	498743.26	1319469.32
100	498765.53	1319494.97

Образуемый ЗУ :ЗУ10

S=14 кв.м

Обозначение точки	X, м	Y, м
1	2	3
102	498743.26	1319469.32
101	498739.48	1319472.59
103	498739.53	1319467.01
104	498739.57	1319465.86
105	498739.96	1319465.53

102	498743.26	1319469.32
-----	-----------	------------

Образуемый ЗУ :ЗУ11

S=56 кв.м

Обозначение точки	X, м	Y, м
1	2	3
106	498739.60	1319465.11
104	498739.57	1319465.86
103	498739.53	1319467.01
101	498739.48	1319472.59
107	498736.07	1319468.67
108	498733.55	1319464.92
109	498732.04	1319461.32
110	498731.25	1319457.16
111	498731.34	1319455.60
106	498739.60	1319465.11

Образуемый ЗУ :ЗУ12

S=2433 кв.м

Обозначение точки	X, м	Y, м
1	2	3
112	498981.53	1319862.57
113	498979.00	1319881.40
114	498974.12	1319880.19
115	498976.33	1319863.79
116	498972.53	1319858.11
117	498824.33	1319636.72
118	498811.29	1319617.22
119	498768.51	1319553.32
120	498766.67	1319551.20
121	498742.92	1319523.85
122	498704.11	1319479.14
123	498705.75	1319479.32
124	498709.83	1319480.72
125	498713.31	1319482.80
126	498716.44	1319485.71
127	498741.25	1319514.29
128	498772.49	1319550.28
129	498817.85	1319618.04
130	498828.72	1319634.29
131	498980.39	1319860.87
112	498981.53	1319862.57

Образуемый ЗУ :ЗУ13

S=2062 кв.м

Обозначение точки	X, м	Y, м
1	2	3
132	498733.52	1319513.01
133	498704.72	1319540.14
134	498692.52	1319520.44
135	498664.08	1319504.66
136	498688.24	1319483.71
137	498691.77	1319481.26
138	498696.17	1319479.50
139	498701.25	1319478.82
122	498704.11	1319479.14
132	498733.52	1319513.01

Образуемый ЗУ :ЗУ14

S=17442 кв.м

Обозначение точки	X, м	Y, м
1	2	3
140	498778.57	1319751.75
141	498762.99	1319900.15
142	498666.27	1319614.62
143	498700.09	1319562.85
144	498705.57	1319548.52
145	498753.52	1319601.30
146	498753.54	1319698.09
140	498778.57	1319751.75

Образуемый ЗУ :ЗУ15

S=17974 кв.м

Обозначение точки	X, м	Y, м
1	2	3
147	498901.34	1319751.76
140	498778.57	1319751.75
146	498753.54	1319698.09
145	498753.52	1319601.30
144	498705.57	1319548.52
148	498707.20	1319544.28
133	498704.72	1319540.14
132	498733.52	1319513.01
121	498742.92	1319523.85
120	498766.67	1319551.20
119	498768.51	1319553.32
118	498811.29	1319617.22

117	498824.33	1319636.72
147	498901.34	1319751.76

Образуемый ЗУ :ЗУ16

S=5996 кв.м

Обозначение точки	X, м	Y, м
1	2	3
148	498831.62	1319860.42
149	498829.52	1319862.01
150	498827.17	1319864.67
151	498825.49	1319869.43
152	498823.81	1319874.59
153	498822.44	1319876.22
154	498819.23	1319885.88
155	498817.83	1319893.41
156	498816.67	1319896.99
157	498816.69	1319899.63
158	498818.30	1319904.63
159	498819.01	1319910.03
160	498819.04	1319914.26
161	498771.90	1319926.47
141	498762.99	1319900.15
140	498778.57	1319751.75
162	498801.81	1319790.71
163	498801.28	1319860.18
148	498831.62	1319860.42

Образуемый ЗУ :ЗУ17

S=10691 кв.м

Обозначение точки	X, м	Y, м
1	2	3
115	498976.33	1319863.79
114	498974.12	1319880.19
164	498968.11	1319878.70
165	498948.65	1319868.42
166	498941.39	1319865.26
167	498930.69	1319861.78
168	498921.58	1319860.53
169	498911.56	1319861.52
170	498904.83	1319861.44
171	498902.71	1319861.46
172	498902.72	1319821.79
173	498838.57	1319822.01
174	498838.55	1319791.16
175	498817.87	1319791.05

162	498801.81	1319790.71
140	498778.57	1319751.75
147	498901.34	1319751.76
116	498972.53	1319858.11
115	498976.33	1319863.79

Образуемый ЗУ :ЗУ18

S=5547 кв.м

Обозначение точки	X, м	Y, м
1	2	3
172	498902.72	1319821.79
171	498902.71	1319861.46
176	498899.29	1319861.49
177	498887.75	1319863.55
178	498881.95	1319865.70
179	498877.23	1319867.85
180	498871.19	1319872.12
181	498865.93	1319875.32
182	498863.17	1319876.14
183	498861.19	1319875.89
184	498854.97	1319872.50
185	498843.44	1319866.52
148	498831.62	1319860.42
163	498801.28	1319860.18
162	498801.81	1319790.71
175	498817.87	1319791.05
174	498838.55	1319791.16
173	498838.57	1319822.01
172	498902.72	1319821.79

Образуемый ЗУ :ЗУ19

S=17114 кв.м

Обозначение точки	X, м	Y, м
1	2	3
186	499312.43	1319181.78
187	499311.35	1319187.17
188	499308.80	1319192.11
189	499305.26	1319195.94
190	499300.77	1319198.76
191	499295.56	1319200.33
192	499199.25	1319216.90
193	499167.28	1319222.40
194	499160.39	1319223.59
195	499153.71	1319225.02
196	499146.90	1319226.94

197	499140.85	1319229.08
198	499133.95	1319232.03
199	499127.63	1319235.26
200	499122.14	1319238.52
201	499118.11	1319241.26
202	499100.02	1319220.40
203	499107.10	1319214.21
204	499133.72	1319191.12
205	499291.08	1319054.62
206	499312.12	1319176.88
186	499312.43	1319181.78

Образуемый ЗУ :ЗУ20

S=18646 кв.м

Обозначение точки	X, м	Y, м
1	2	3
205	499291.08	1319054.62
204	499133.72	1319191.12
203	499107.10	1319214.21
207	499100.00	1319220.37
208	499068.87	1319184.48
209	499053.58	1319166.85
210	499061.64	1319159.86
211	499240.06	1319005.13
212	499244.20	1319002.54
213	499249.28	1319000.90
214	499254.52	1319000.60
215	499259.49	1319001.56
216	499264.01	1319003.64
217	499268.28	1319007.12
218	499286.53	1319028.16
205	499291.08	1319054.62

Образуемый ЗУ :ЗУ21

S=40011 кв.м

Обозначение точки	X, м	Y, м
1	2	3
219	499736.42	1318810.09
220	499566.82	1318957.40
221	499450.03	1318822.91
222	499619.64	1318675.62
219	499736.42	1318810.09

Образуемый ЗУ :ЗУ22

S=5802 кв.м

Обозначение точки	X, м	Y, м
1	2	3
223	499470.04	1318899.37
224	499407.15	1318953.92
225	499360.85	1318900.35
226	499408.45	1318858.99
227	499413.29	1318855.89
228	499417.96	1318854.42
229	499423.03	1318854.13
230	499427.35	1318854.92
231	499431.41	1318856.64
232	499436.72	1318860.97
223	499470.04	1318899.37

Образуемый ЗУ :ЗУ23

S=4867 кв.м

Обозначение точки	X, м	Y, м
1	2	3
224	499407.15	1318953.92
233	499355.27	1318998.90
234	499308.86	1318945.50
225	499360.85	1318900.35
224	499407.15	1318953.92

Образуемый ЗУ :ЗУ24

S=3273 кв.м

Обозначение точки	X, м	Y, м
1	2	3
233	499355.27	1318998.90
235	499313.22	1319035.40
236	499310.04	1319017.29
237	499282.37	1318985.39
238	499281.19	1318979.18
239	499282.01	1318972.89
240	499284.79	1318967.14
241	499289.15	1318962.62
234	499308.86	1318945.50
233	499355.27	1318998.90

Образуемый ЗУ :ЗУ25

S=54795 кв.м

Обозначение точки	X, м	Y, м
1	2	3
242	499615.26	1319073.78
243	499614.63	1319078.65
244	499612.85	1319083.09
245	499609.38	1319087.60
246	499582.49	1319117.71
247	499547.95	1319156.38
248	499501.90	1319164.31
249	499473.77	1319169.15
250	499423.69	1319177.77
251	499342.32	1319191.77
252	499340.35	1319190.38
235	499313.22	1319035.40
253	499393.82	1318965.43
223	499470.04	1318899.37
254	499609.82	1319060.39
255	499613.10	1319064.94
256	499614.75	1319069.38
242	499615.26	1319073.78

Образуемый ЗУ :ЗУ26

S=20420 кв.м

Обозначение точки	X, м	Y, м
1	2	3
257	500122.99	1319158.38
258	500050.24	1319279.52
259	499926.33	1319205.10
260	499997.91	1319084.28
257	500122.99	1319158.38

Образуемый ЗУ :ЗУ27

S=2477 кв.м

Обозначение точки	X, м	Y, м
1	2	3
261	499684.07	1319886.20
262	499682.85	1319891.66
263	499665.81	1319920.61
264	499661.19	1319926.26
265	499656.19	1319929.37
266	499652.02	1319930.66
267	499648.22	1319931.03
268	499643.25	1319930.40

269	499621.94	1319917.63
270	499659.08	1319859.53
271	499678.73	1319871.37
272	499681.85	1319875.66
273	499683.71	1319880.79
261	499684.07	1319886.20

Образуемый ЗУ :ЗУ28

S=5420 кв.м

Обозначение точки	X, м	Y, м
1	2	3
270	499659.08	1319859.53
269	499621.94	1319917.63
274	499555.43	1319877.78
275	499591.05	1319818.48
270	499659.08	1319859.53

Образуемый ЗУ :ЗУ29

S=7349 кв.м

Обозначение точки	X, м	Y, м
1	2	3
276	499569.65	1319805.56
277	499534.04	1319864.96
278	499443.15	1319810.46
279	499479.06	1319750.90
276	499569.65	1319805.56

Образуемый ЗУ :ЗУ30

S=11438 кв.м

Обозначение точки	X, м	Y, м
1	2	3
279	499479.06	1319750.90
278	499443.15	1319810.46
280	499404.60	1319787.40
281	499368.78	1319787.74
282	499320.47	1319731.85
283	499318.61	1319729.42
284	499317.19	1319726.48
285	499316.04	1319722.95
286	499315.60	1319718.77
287	499316.09	1319714.14
288	499317.45	1319710.36

289	499319.61	1319706.78
290	499322.43	1319703.64
291	499327.98	1319698.90
292	499333.48	1319694.13
293	499346.48	1319683.20
294	499349.60	1319681.70
295	499353.09	1319680.74
296	499357.13	1319680.42
297	499360.89	1319680.87
298	499364.05	1319681.83
299	499367.05	1319683.32
279	499479.06	1319750.90

Образуемый ЗУ :ЗУ31

S=29106 кв.м

Обозначение точки	X, м	Y, м
1	2	3
300	499010.20	1319327.09
301	499010.11	1319328.33
302	499008.81	1319332.61
303	499006.59	1319336.50
304	499003.55	1319339.80
305	498802.52	1319514.03
306	498798.79	1319516.70
307	498794.54	1319518.45
308	498790.01	1319519.19
94	498786.34	1319518.93
100	498765.53	1319494.97
102	498743.26	1319469.32
323	498747.49	1319465.66
324	498744.23	1319461.86
105	498739.96	1319465.53
104	498739.57	1319465.86
325	498739.91	1319455.77
326	498738.47	1319448.44
327	498736.04	1319442.52
328	498737.73	1319440.78
310	498755.01	1319425.77
311	498939.40	1319265.51
312	498943.19	1319263.26
313	498947.37	1319261.84
314	498951.75	1319261.30
315	498956.14	1319261.67
316	498960.37	1319262.93
317	498964.24	1319265.03
318	498967.61	1319267.88
319	499005.55	1319311.57
320	499008.09	1319315.26
321	499008.33	1319315.87

322	499003.75	1319320.12
300	499010.20	1319327.09

Образуемый ЗУ :ЗУ34

S=20345 кв.м

Обозначение точки	X, м	Y, м
1	2	3
345	498714.49	1319164.19
346	498702.63	1319177.12
347	498703.09	1319178.64
348	498703.15	1319180.10
349	498702.82	1319181.57
350	498702.15	1319182.95
351	498689.92	1319196.72
352	498698.58	1319204.29
353	498678.01	1319227.49
354	498696.27	1319243.67
355	498666.15	1319249.20
356	498645.94	1319285.28
357	498634.59	1319272.40
358	498608.57	1319294.96
359	498602.06	1319287.45
360	498576.33	1319309.76
361	498574.17	1319307.20
362	498572.59	1319305.38
363	498569.06	1319288.93
364	498580.95	1319278.61
365	498571.26	1319233.36
366	498539.45	1319196.68
367	498539.13	1319159.20
368	498546.84	1319156.64
369	498566.13	1319155.98
370	498587.25	1319132.19
371	498591.36	1319135.83
372	498613.63	1319110.75
373	498623.96	1319107.87
374	498625.42	1319110.71
375	498629.59	1319110.30
376	498633.63	1319111.46
377	498636.40	1319113.10
378	498638.83	1319115.24
379	498643.81	1319120.17
380	498662.00	1319116.17
381	498700.63	1319151.02
345	498714.49	1319164.19
382	498565.33	1319165.28
383	498555.22	1319176.76

384	498545.19	1319167.93
385	498555.30	1319156.44
382	498565.33	1319165.28

Образуемый ЗУ :ЗУ35

S=205 кв.м

Обозначение точки	X, м	Y, м
1	2	3
382	498565.33	1319165.28
383	498555.22	1319176.76
384	498545.19	1319167.93
385	498555.30	1319156.44
382	498565.33	1319165.28

Образуемый ЗУ :ЗУ36

S=6422 кв.м

Обозначение точки	X, м	Y, м
1	2	3
386	498538.95	1319118.19
387	498538.95	1319129.51
388	498484.10	1319155.19
389	498484.94	1319268.40
390	498505.45	1319296.19
391	498502.04	1319294.11
392	498490.44	1319291.24
393	498467.27	1319295.76
394	498424.85	1319171.61
386	498538.95	1319118.19

Образуемый ЗУ :ЗУ37

S=16769 кв.м

Обозначение точки	X, м	Y, м
1	2	3
395	498838.28	1319139.61
396	498805.02	1319143.97
397	498786.24	1319145.24
398	498783.55	1319143.47
399	498773.99	1319137.19
400	498763.09	1319128.87
401	498755.73	1319121.61
402	498744.76	1319104.61
403	498735.34	1319095.20

404	498732.69	1319093.91
405	498697.56	1319094.17
406	498666.25	1319097.93
407	498650.67	1319100.45
373	498623.96	1319107.87
372	498613.63	1319110.75
408	498600.27	1319114.46
409	498587.95	1319124.71
410	498560.70	1319151.28
411	498556.98	1319153.28
368	498546.84	1319156.64
367	498539.13	1319159.20
387	498538.95	1319129.51
386	498538.95	1319118.19
412	498665.52	1319058.93
413	498822.83	1319025.24
414	498836.10	1319121.03
395	498838.28	1319139.61

Образуемый ЗУ :ЗУ38

S=5733 кв.м

Обозначение точки	X, м	Y, м
1	2	3
415	499017.23	1319079.22
416	498929.45	1319155.37
417	498849.68	1319138.11
395	498838.28	1319139.61
414	498836.10	1319121.03
415	499017.23	1319079.22

Образуемый ЗУ :ЗУ39

S=2531 кв.м

Обозначение точки	X, м	Y, м
1	2	3
418	499400.05	1320357.24
419	499290.41	1320231.04
420	499280.36	1320219.47
421	499153.92	1320073.82
422	499080.20	1319988.92
423	499064.87	1319971.26
424	499058.29	1319963.69
425	499064.83	1319963.74
426	499065.75	1319964.81
427	499395.16	1320344.13
428	499397.19	1320346.95

429	499398.64	1320349.99
430	499399.48	1320352.51
431	499399.96	1320355.17
418	499400.05	1320357.24

Образуемый ЗУ :ЗУ40

S=11249 кв.м

Обозначение точки	X, м	Y, м
1	2	3
418	499400.05	1320357.24
432	499399.95	1320359.34
433	499399.60	1320361.44
434	499399.06	1320363.44
435	499398.13	1320365.83
436	499397.20	1320367.54
437	499370.23	1320411.98
438	499369.22	1320411.36
439	499363.01	1320412.81
440	499354.31	1320420.42
441	499339.93	1320403.81
442	499335.39	1320407.74
443	499326.43	1320397.38
444	499308.48	1320412.52
445	499274.93	1320412.52
446	499270.93	1320410.52
447	499270.93	1320369.87
448	499331.51	1320317.26
449	499331.91	1320310.42
450	499278.34	1320248.88
451	499270.63	1320248.21
419	499290.41	1320231.04
418	499400.05	1320357.24

Образуемый ЗУ :ЗУ41

S=20162 кв.м

Обозначение точки	X, м	Y, м
1	2	3
420	499280.36	1320219.47
441	499203.76	1320286.09
442	499200.37	1320288.04
443	499196.52	1320288.73
444	499195.12	1320288.73
445	499195.12	1320294.73
446	499167.11	1320294.73
447	499167.11	1320284.73

448	499162.76	1320284.73
449	499162.76	1320236.92
450	499103.37	1320168.37
451	499112.66	1320160.30
452	499087.58	1320131.42
421	499153.92	1320073.82
420	499280.36	1320219.47

Образуемый ЗУ :ЗУ42

S=11729 кв.м

Обозначение точки	X, м	Y, м
1	2	3
421	499153.92	1320073.82
452	499087.58	1320131.42
451	499112.66	1320160.30
450	499103.37	1320168.37
453	499060.35	1320168.37
454	499054.07	1320168.37
455	499055.80	1320148.99
456	499056.49	1320141.63
457	499058.70	1320134.26
458	499059.58	1320126.52
459	499060.47	1320117.46
460	499058.53	1320111.45
461	499055.68	1320107.51
462	499045.95	1320090.99
463	499040.20	1320078.96
464	499038.12	1320071.67
465	499034.86	1320063.97
466	499032.72	1320054.93
467	499031.69	1320044.57
468	499032.58	1320036.45
469	499035.01	1320032.66
470	499037.99	1320029.06
471	499048.29	1320020.49
472	499058.39	1320009.87
473	499060.60	1320001.16
474	499062.98	1320003.90
422	499080.20	1319988.92
421	499153.92	1320073.82

Образуемый ЗУ :ЗУ43

S=6435 кв.м

Обозначение точки	X, м	Y, м
1	2	3

422	499080.20	1319988.92
474	499062.98	1320003.90
473	499060.60	1320001.16
475	499059.35	1319999.73
476	499020.54	1320037.24
477	499015.21	1320037.53
478	498952.79	1320037.53
479	498940.76	1320025.04
480	499004.54	1319963.28
481	499047.55	1319963.59
424	499058.29	1319963.69
422	499080.20	1319988.92

Образуемый ЗУ :ЗУ44

S=724 кв.м

Обозначение точки	X, м	Y, м
1	2	3
480	499004.54	1319963.28
479	498940.76	1320025.04
482	498920.00	1320045.14
483	498888.21	1320074.49
484	498882.43	1320079.43
485	498881.80	1320076.19
486	498880.07	1320071.34
480	499004.54	1319963.28

Образуемый ЗУ :ЗУ45

S=2646 кв.м

Обозначение точки	X, м	Y, м
1	2	3
473	499060.60	1320001.16
472	499058.39	1320009.87
471	499048.29	1320020.49
470	499037.99	1320029.06
469	499035.01	1320032.66
468	499032.58	1320036.45
467	499031.69	1320044.57
466	499032.72	1320054.93
465	499034.86	1320063.97
464	499038.12	1320071.67
463	499040.20	1320078.96
462	499045.95	1320090.99
461	499055.68	1320107.51
460	499058.53	1320111.45
459	499060.47	1320117.46

458	499059.58	1320126.52
457	499058.70	1320134.26
456	499056.49	1320141.63
455	499055.80	1320148.99
487	499054.40	1320163.52
454	499054.07	1320168.37
488	499031.11	1320168.37
489	499031.11	1320054.16
490	499020.54	1320041.99
476	499020.54	1320037.24
475	499059.35	1319999.73
473	499060.60	1320001.16

Образуемый ЗУ :ЗУ46

S=9880 кв.м

Обозначение точки	X, м	Y, м
1	2	3
449	499162.76	1320236.92
448	499162.76	1320284.73
491	499060.36	1320284.73
453	499060.35	1320168.37
450	499103.37	1320168.37
449	499162.76	1320236.92

Образуемый ЗУ :ЗУ47

S=26500 кв.м

Обозначение точки	X, м	Y, м
1	2	3
449	499331.91	1320310.42
448	499331.51	1320317.26
447	499270.93	1320369.87
446	499270.93	1320410.52
492	499075.32	1320410.15
493	499075.32	1320305.73
494	499204.40	1320305.73
451	499270.63	1320248.21
450	499278.34	1320248.88
449	499331.91	1320310.42

Образуемый ЗУ :ЗУ48

S=48744 кв.м

Обозначение точки	X, м	Y, м
-------------------	------	------

1	2	3
491	499060.36	1320284.73
495	499052.11	1320284.73
496	499052.11	1320423.73
497	499052.11	1320427.73
498	498970.91	1320427.73
499	498977.07	1320404.31
500	498979.46	1320388.56
501	498978.99	1320378.00
502	498977.00	1320373.65
503	498972.84	1320364.56
504	498967.83	1320358.10
505	498961.28	1320349.37
506	498949.70	1320320.38
507	498945.29	1320245.34
508	498915.87	1320240.30
509	498887.46	1320235.37
510	498849.24	1320219.50
511	498908.88	1320147.61
512	498905.14	1320141.57
513	498899.54	1320132.77
514	498895.13	1320125.15
515	498890.58	1320115.41
516	498888.37	1320108.21
517	498885.37	1320095.57
518	498883.88	1320090.17
519	498882.97	1320082.40
484	498882.43	1320079.43
483	498888.21	1320074.49
482	498920.00	1320045.14
479	498940.76	1320025.04
478	498952.79	1320037.53
477	499015.21	1320037.53
476	499020.54	1320037.24
490	499020.54	1320041.99
489	499031.11	1320054.16
488	499031.11	1320168.37
454	499054.07	1320168.37
453	499060.35	1320168.37
491	499060.36	1320284.73

Образуемый ЗУ :ЗУ49

S=11652 кв.м

Обозначение точки	X, м	Y, м
1	2	3
437	499370.23	1320411.98
520	499315.10	1320502.84
521	499312.72	1320500.49

522	499349.32	1320440.36
523	499348.72	1320435.37
524	499344.55	1320430.54
525	499338.04	1320425.73
526	499330.25	1320423.73
496	499052.11	1320423.73
495	499052.11	1320284.73
491	499060.36	1320284.73
448	499162.76	1320284.73
447	499167.11	1320284.73
446	499167.11	1320294.73
445	499195.12	1320294.73
444	499195.12	1320288.73
443	499196.52	1320288.73
442	499200.37	1320288.04
441	499203.76	1320286.09
420	499280.36	1320219.47
419	499290.41	1320231.04
451	499270.63	1320248.21
494	499204.40	1320305.73
493	499075.32	1320305.73
492	499075.32	1320410.15
446	499270.93	1320410.52
445	499274.93	1320412.52
444	499308.48	1320412.52
443	499326.43	1320397.38
442	499335.39	1320407.74
441	499339.93	1320403.81
440	499354.31	1320420.42
439	499363.01	1320412.81
438	499369.22	1320411.36
437	499370.23	1320411.98

Образуемый ЗУ :ЗУ50

S=32896 кв.м

Обозначение точки	X, м	Y, м
1	2	3
522	499349.32	1320440.36
521	499312.72	1320500.49
520	499315.10	1320502.84
528	499319.76	1320507.42
529	499047.07	1320528.05
530	499044.53	1320513.47
531	499025.65	1320506.14
532	499007.69	1320502.46
533	498980.49	1320498.85
534	498969.65	1320498.19
535	498970.40	1320488.21
536	498958.71	1320475.04

537	498958.45	1320469.64
538	498960.60	1320465.69
539	498962.06	1320460.37
540	498968.53	1320436.76
498	498970.91	1320427.73
497	499052.11	1320427.73
496	499052.11	1320423.73
526	499330.25	1320423.73
525	499338.04	1320425.73
524	499344.55	1320430.54
523	499348.72	1320435.37
522	499349.32	1320440.36

Образуемый ЗУ :ЗУ51

S=5211 кв.м

Обозначение точки	X, м	Y, м
1	2	3
541	499339.10	1320516.82
542	499333.26	1320526.13
543	499318.85	1320517.11
544	499282.17	1320518.95
545	499194.69	1320523.34
546	499213.19	1320542.70
547	499160.04	1320546.22
548	499122.04	1320548.79
549	499084.63	1320551.32
550	499051.44	1320553.58
551	499048.09	1320533.91
529	499047.07	1320528.05
528	499319.76	1320507.42
552	499328.58	1320513.25
541	499339.10	1320516.82

Образуемый ЗУ :ЗУ52

S=8567 кв.м

Обозначение точки	X, м	Y, м
1	2	3
500	498979.46	1320388.56
499	498977.07	1320404.31
498	498970.91	1320427.73
553	498953.11	1320427.73
554	498953.17	1320437.78
555	498915.87	1320437.78
508	498915.87	1320240.30
507	498945.29	1320245.34

506	498949.70	1320320.38
505	498961.28	1320349.37
504	498967.83	1320358.10
503	498972.84	1320364.56
502	498977.00	1320373.65
501	498978.99	1320378.00
500	498979.46	1320388.56

Образуемый ЗУ :ЗУ53

S=365 кв.м

Обозначение точки	X, м	Y, м
1	2	3
498	498970.91	1320427.73
540	498968.53	1320436.76
539	498962.06	1320460.37
556	498960.37	1320458.18
557	498956.82	1320452.16
558	498954.29	1320445.12
554	498953.17	1320437.78
553	498953.11	1320427.73
498	498970.91	1320427.73

*нумерация поворотных точек указана согласно чертежу межевания территории (лист 1) графической части проекта межевания территории.

Примечание:

Координаты границ формируемого земельного участка уточнить при межевании.

**Ведомость координат поворотных точек границы
территории, в отношении которой утвержден проект межевания**

Система координат: МСК 40

Обозначение	Координаты, м		Обозначение	Координаты, м	
	X	Y		X	Y
1	500123.35	1319158.41	53	498862.28	1320039.14
2	500122.99	1319158.38	54	498972.38	1319930.73
3	499974.67	1319406.18	55	498979.00	1319881.40
4	499868.17	1319583.34	56	498968.11	1319878.70
5	499780.75	1319728.88	57	498948.65	1319868.42
6	499722.87	1319825.27	58	498941.39	1319865.26
7	499682.68	1319892.42	59	498930.33	1319861.88
8	499632.20	1319976.26	60	498921.58	1319860.53
9	499573.39	1320074.19	61	498911.56	1319861.52
10	499505.15	1320187.82	62	498899.29	1319861.49
11	499432.95	1320308.04	63	498887.75	1319863.55
12	499397.20	1320367.54	64	498881.95	1319865.70
13	499315.10	1320502.84	65	498877.23	1319867.85
14	499319.76	1320507.42	66	498871.19	1319872.12
15	499320.40	1320508.05	67	498865.93	1319875.32
16	499328.58	1320513.25	68	498863.17	1319876.14
17	499339.10	1320516.82	69	498861.19	1319875.89
18	499333.26	1320526.13	70	498831.62	1319860.42
19	499318.85	1320517.11	71	498829.52	1319862.01
20	499194.69	1320523.34	72	498827.17	1319864.67
21	499213.15	1320542.59	73	498825.49	1319869.43
22	499051.44	1320553.58	74	498823.81	1319874.59
23	499044.63	1320513.46	75	498822.44	1319876.22
24	499025.65	1320506.14	76	498819.23	1319885.88
25	499007.69	1320502.46	77	498817.83	1319893.41
26	498980.49	1320498.85	78	498816.67	1319896.99
27	498969.65	1320498.19	79	498816.69	1319899.63
28	498970.40	1320488.21	80	498818.31	1319904.63
29	498958.71	1320475.11	81	498819.01	1319910.03
30	498958.39	1320469.65	82	498819.04	1319914.26
31	498960.60	1320465.69	83	498771.90	1319926.47
32	498962.06	1320460.37	84	498666.27	1319614.62
33	498960.37	1320458.18	85	498700.09	1319562.85
34	498956.82	1320452.16	86	498707.20	1319544.28
35	498954.29	1320445.12	87	498692.52	1319520.44
36	498953.17	1320437.78	88	498657.97	1319501.18
37	498915.87	1320437.78	89	498640.72	1319486.35
38	498915.87	1320240.30	90	498635.22	1319478.45
39	498887.46	1320235.37	91	498623.18	1319420.57
40	498849.24	1320219.50	92	498600.38	1319427.31
41	498908.88	1320147.62	93	498586.90	1319426.22
42	498899.54	1320132.77	94	498568.73	1319410.80
43	498895.13	1320125.15	95	498557.03	1319399.58
44	498890.58	1320115.41	96	498552.54	1319385.78

45	498888.37	1320108.21	97	498550.22	1319367.06
46	498885.37	1320095.57	98	498539.13	1319339.34
47	498883.88	1320090.17	99	498529.50	1319319.31
48	498882.93	1320082.13	100	498518.03	1319303.86
49	498881.80	1320076.19	101	498502.04	1319294.11
50	498880.07	1320071.34	102	498490.44	1319291.24
51	498877.49	1320063.81	103	498467.27	1319295.76
52	498873.34	1320056.32	104	498424.85	1319171.61
105	498665.52	1319058.93	113	499450.03	1318822.91
106	498822.83	1319025.24	114	499619.47	1318675.29
107	498836.10	1319121.03	115	499736.42	1318810.09
108	499017.23	1319079.22	116	499566.49	1318957.22
109	499034.42	1319098.43	117	499624.52	1319023.85
110	499053.58	1319166.85	118	499926.16	1319204.77
111	499061.51	1319159.87	119	499997.75	1319083.94
112	499240.06	1319005.13	1	500123.35	1319158.41

Ведомость координат поворотных точек красных линий

Система координат: МСК 40

<u>Квартал1</u>		
Номер точки	Координаты, м	
	X	Y
1	2	3
1	499609,82	1319060,39
2	499609,68	1319087,96
3	499552,96	1319151,49
4	499541,44	1319157,88
5	499361,10	1319189,04
6	499336,81	1319172,81
7	499310,04	1319017,29
8	499282,37	1318985,39
9	499289,15	1318962,62
10	499408,50	1318858,98
11	499436,72	1318860,97

<u>Квартал2</u>		
Номер точки	Координаты, м	
	X	Y
1	2	3
12	500015,74	1319337,62
13	499868,17	1319583,34
14	499840,62	1319590,30
15	499775,37	1319551,12
16	499768,41	1319523,26
17	499792,29	1319483,53
18	499804,78	1319452,12
19	499806,58	1319417,88
20	499798,53	1319386,36
21	499778,15	1319357,01
22	499583,22	1319184,21
23	499582,27	1319156,17
24	499629,83	1319102,96
25	499655,37	1319099,05
26	500008,72	1319310,15

<u>Квартал3</u>		
Номер точки	Координаты, м	
	X	Y
1	2	3
27	499835,18	1319638,23
28	499722,87	1319825,27
29	499695,43	1319832,06
30	499629,91	1319792,76

31	499623,07	1319765,32
32	499734,70	1319579,38
33	499762,56	1319572,44
34	499827,84	1319611,64
27	499835,18	1319638,23

<u>Квартал4</u>		
Номер точки	Координаты, м	
	X	Y
1	2	3
35	499791,58	1319419,97
36	499789,93	1319449,37
37	499779,41	1319475,78
38	499765,20	1319499,45
39	499747,34	1319516,63
40	499722,82	1319519,41
41	499389,28	1319319,10
42	499365,22	1319296,43
43	499352,80	1319265,80
44	499347,88	1319237,22
45	499365,74	1319213,56
46	499544,16	1319182,86
47	499568,49	1319190,68
48	499761,74	1319362,28
49	499781,44	1319387,18

<u>Квартал5</u>		
Номер точки	Координаты, м	
	X	Y
1	2	3
50	499632,20	1319976,26
51	499432,95	1320308,04
52	499400,69	1320310,86
53	499347,99	1320250,16
54	499345,95	1320226,75
55	499532,34	1319916,39
56	499559,77	1319909,53
57	499625,32	1319948,81

<u>Квартал6</u>		
Номер точки	Координаты, м	
	X	Y
1	2	3
58	499397,20	1320367,54
59	499260,67	1320592,54
60	498819,32	1320124,07
61	499004,54	1319963,28

62	499064,83	1319963,75
63	499395,16	1320344,13

<u>Квартал7</u>		
Номер точки	Координаты, м	
	X	Y
1	2	3
64	499005,55	1319311,57
65	499003,55	1319339,80
66	498802,52	1319514,03
67	498773,75	1319512,06
68	498736,07	1319468,67
69	498737,73	1319440,78
70	498939,40	1319265,51
71	498967,61	1319267,88

<u>Квартал8</u>		
Номер точки	Координаты, м	
	X	Y
1	2	3
72	499312,12	1319176,88
73	499295,55	1319200,33
74	499160,39	1319223,59
75	499133,95	1319232,03
76	499110,59	1319247,00
77	499070,60	1319281,67
78	499043,35	1319278,83
79	499005,41	1319235,14
80	499007,42	1319206,88
81	499240,06	1319005,12
82	499268,28	1319007,12
83	499286,53	1319028,16

<u>Квартал9</u>		
Номер точки	Координаты, м	
	X	Y
1	2	3
84	499682,85	1319891,66
85	499665,78	1319920,61
86	499643,25	1319930,40
87	499555,52	1319877,83
88	499534,05	1319864,97
89	499404,66	1319787,44
90	499368,78	1319787,74
91	499320,48	1319731,86
92	499322,49	1319703,67
93	499343,55	1319685,31
94	499367,05	1319683,32

95	499569,64	1319805,56
96	499591,02	1319818,52
97	499678,73	1319871,37

<u>Квартал10</u>		
Номер точки	Координаты, м	
	X	Y
1	2	3
98	498981,53	1319862,57
99	498972,91	1319926,84
100	498791,27	1320084,53
101	498664,09	1319504,65
102	498688,24	1319483,71
103	498716,44	1319485,71
104	498772,49	1319550,28

<u>Микрорайон 1</u>		
Номер точки	Координаты, м	
	X	Y
1	2	3
105	499713,27	1319566,51
106	499601,65	1319752,40
107	499574,18	1319759,22
108	499335,21	1319615,06
109	499085,96	1319327,94
110	499087,86	1319299,79
111	499126,97	1319265,89
112	499144,65	1319254,62
113	499164,61	1319248,18
114	499299,77	1319224,92
115	499323,21	1319241,48
116	499328,16	1319270,03
117	499344,36	1319310,70
118	499376,41	1319340,52
119	499706,33	1319538,67

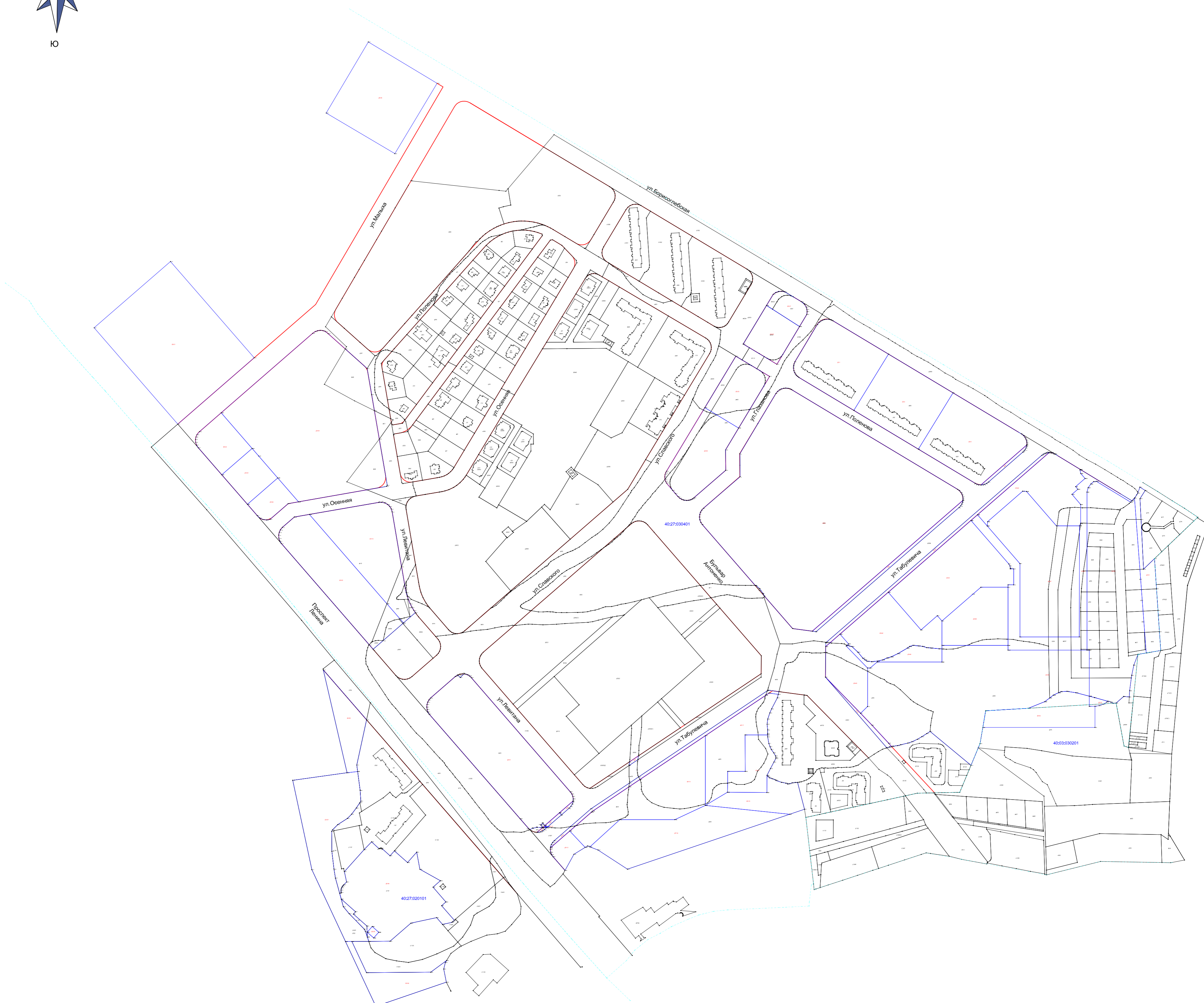
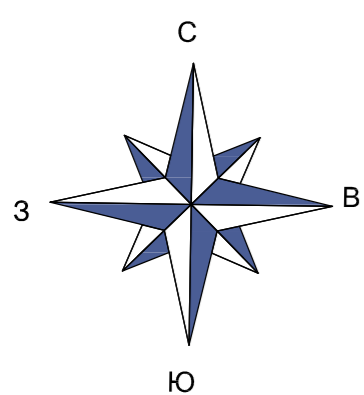
<u>Микрорайон 2</u>		
Номер точки	Координаты, м	
	X	Y
1	2	3
120	499510,86	1319903,57
121	499335,42	1320195,72
122	499303,17	1320198,54
123	499084,51	1319946,74
124	499090,02	1319905,47
125	499273,40	1319746,28
126	499301,65	1319748,31
127	499357,44	1319812,85

128	499397,83	1319812,52
129	499504,00	1319876,12

<u>Микрорайон 3</u>		
Номер точки	Координаты, м	
	X	Y
1	2	3
130	499274,87	1319621,83
131	499272,88	1319650,05
132	499042,16	1319850,33
133	499004,43	1319850,03
134	498811,81	1319562,26
135	498815,32	1319536,02
136	499020,74	1319357,96
137	499048,15	1319360,66

<u>Квартал 11</u>		
Номер точки	Координаты, м	
	X	Y
1	2	3
1	499017,23	1319079,22
2	498623,18	1319420,57

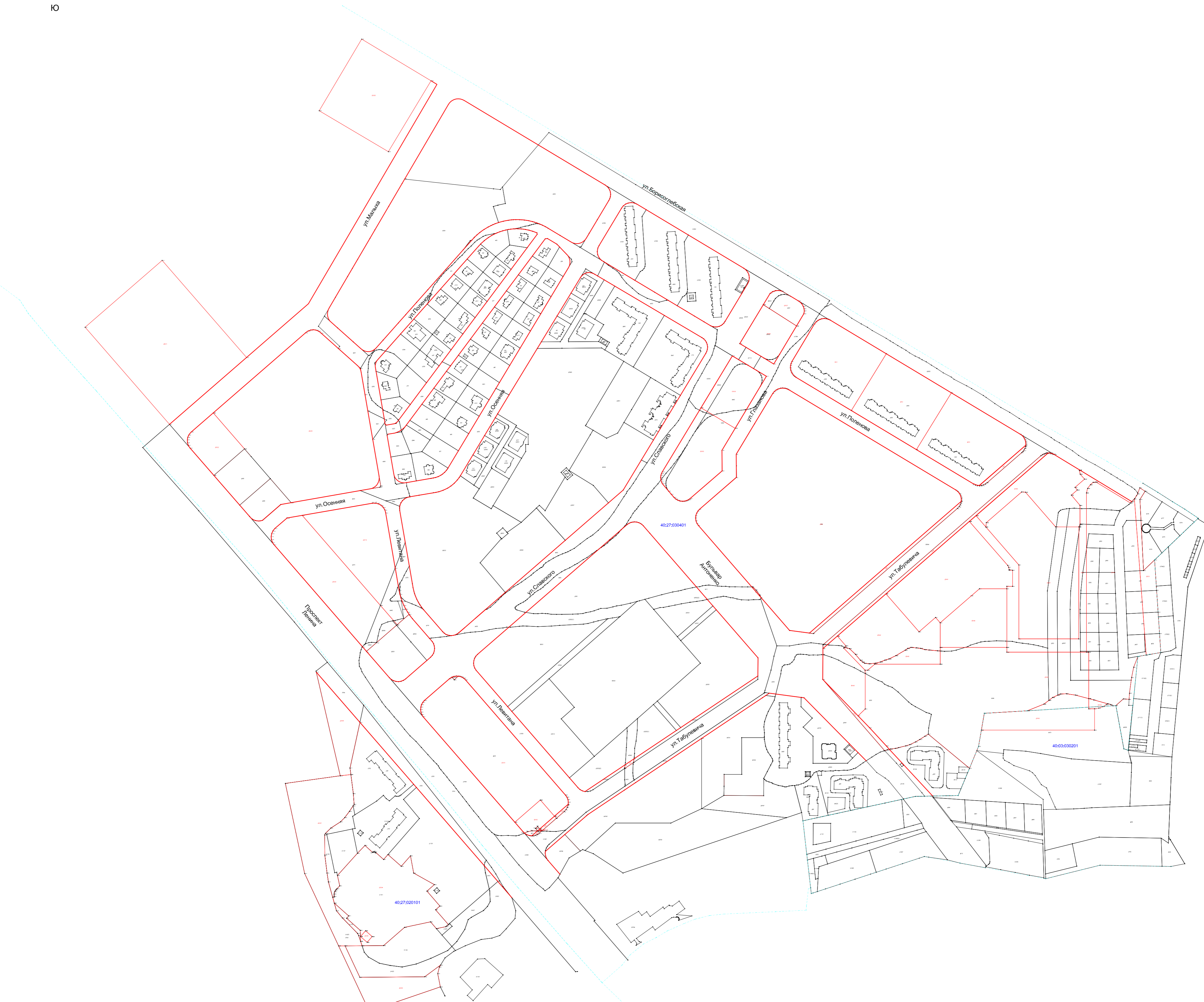
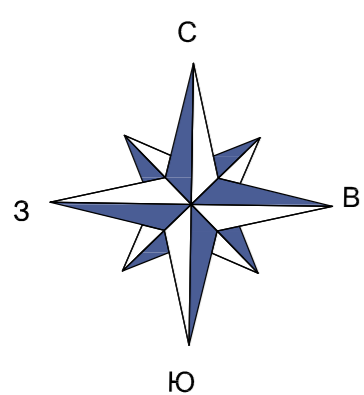
5. ГРАФИЧЕСКИЕ МАТЕРИАЛЫ



- 388 Обозначение характерной точки границы образуемых земельных участков
- Обозначение красных линий
- Границы вновь образуемых земельных участков
- :3У1 Обозначения образуемых земельных участков
- :423 Обозначения существующих земельных участков учтенных в ЕГРН
- :1142 Обозначения здания учтенного в ЕГРН
- Границы учатков учтенных в ЕГРН
- Границы кадастрового квартала
- 40:27:020101 Номер кадастрового квартала

М 1:4000

10/2020-АР-ПМТ			
Проект межевания территории жилого района "Заовражье" города Обнинска.			
Основная часть	Стадия	Лист	Листов
	ПМТ	1	2
Чертеж межевания территории М 1:4000		Кадастровый инженер Арешкин М.Л.	



• 388

- Обозначение красных линий
- :423 Обозначения существующих земельных участков учтенных в ЕГРН
- :1142 Обозначения здания учтенного в ЕГРН
- Границы участков учтенных в ЕГРН
- - - - - Границы кадастрового квартала
- 40:27:020101 Номер кадастрового квартала

М 1:4000

10/2020-AP-ПМТ			
Проект межевания территории жилого района "Заовражье" города Обнинска.			
Материалы по обоснованию	Стадия	Лист	Листов
	ПМТ	2	2
Чертеж межевания территории М 1:4000		Кадастровый инженер Арешкин М.Л.	

6. Исходно-разрешительная документация

1. Документация по планировке и межеванию территории жилого района «Заовражье», утвержденная постановлением Администрации города от 25.05.2018 г. № 824-п (в действующей редакции);
2. Генеральный план МО «Город Обнинск», утвержденный решением Обнинского городского Собрания от 04.06.2007 № 01-44 (в редакции решения Обнинского городского Собрания от 10.12.2013 № 02-50);
3. Правила землепользования и застройки МО «Город Обнинск», утвержденные решением Обнинского городского Собрания от 12.03.2007 № 01-40 (в действующей редакции);
4. Кадастровый план территории кадастрового квартала 40:27:030401 от 29.07.2020 № КУВИ-002/2020-9899893;
5. Кадастровый план территории кадастрового квартала 40:27:030401 от 15.08.2019 № 40/ИСХ/19-412519;
6. Кадастровый план территории кадастрового квартала 40:03:030201 от 29.01.2020 № 40/ИСХ/20-26741;