



Союзгипрозем

Акционерное общество
«Союзгипрозем»

**«Автомобильная дорога М-3 «Украина» - Москва – Калуга –Брянск – граница с Украиной. Реконструкция с последующей эксплуатацией на платной основе федеральной автомобильной дороги М – 3 «Украина» - от Москвы через Калугу, Брянск до границы с Украиной (на Киев), участок км 37 – км 173, Московская и Калужская области»
2.2 этап строительства – км 65 – км 124»**

Внесение изменений в документацию по планировке территории в части участков автомобильной дороги М – 3 «Украина» с км 70+900 – км 72+900, км 74+000 – км 77+400, км 85+100 – км 91+400, км 93+300 – км 94+500, км 95+200 – км 96+200, км 99+400 – км 106+900, км 110+350 – км 111+100, км 118+600 – км 119+200, км 123+100 – км 123+900.

**Раздел 5. «Проект межевания территории.
Основная часть»**

Генеральный директор

Руководитель проекта



И.Н. Никитин
И.Н. Никитин

Д.Б. Калачев
Д.Б. Калачев

Москва

2020

Состав документации по планировке территории

№ Тома	Наименование
	«Автомобильная дорога М-3 «Украина» - Москва - Калуга – Брянск - граница с Украиной. Реконструкция с последующей эксплуатацией на платной основе федеральной автомобильной дороги М-3 «Украина» – от Москвы через Калугу, Брянск до границы с Украиной (на Киев), участок км 37 - км 173,
	Документация по планировке территории
Раздел 1.	Проект планировки территории. Графическая часть.
Раздел 2.	Положение о размещении линейных объектов.
Раздел 3.	Материалы по обоснованию проекта планировки территории. Графическая часть.
Раздел 4.	Материалы по обоснованию проекта планировки территории. Пояснительная записка.
Раздел 5	Проект межевания территории. Основная часть.
Раздел 6	Проект межевания территории. Материалы по обоснованию
Раздел 7	Схема резервирования земель.
Раздел 8 Книга 1-2	<p>Схема планировочной организации земельных участков.</p> <p>Книга 1. Схема планировочной организации земельного участка, выполненная в соответствии с градостроительным планом земельного участка, с обозначением места размещения объекта капитального строительства, подъездов и подходов к нему, границ зон действия публичных сервитутов, объектов археологического наследия.</p> <p>Книга 2. Схема планировочной организации земельного участка, подтверждающая расположение линейного объекта в пределах красных линий, утверждённых в составе документации по планировке территории применительно к линейным объектам.</p>

Взам. инв. №

Подпись и дата

Инв. №

Изм.	Кол.	Лист	№ док	Подпи	Дата	Состав документации по планировке территории и межеванию территории	Стадия	Лист
							П	1
							АО «Союзгипрозем»	

Разработ.

Фокин Д.В.

Проверил

Калачев Д.Б.



МИНИСТЕРСТВО ТРАНСПОРТА РОССИЙСКОЙ ФЕДЕРАЦИИ
ФЕДЕРАЛЬНОЕ ДОРОЖНОЕ АГЕНТСТВО
(РОСАВТОДОР)
РАСПОРЯЖЕНИЕ

26.10.2018

Москва

№ 3844-р

О внесении изменений в задание на подготовку документации по планировке территории объекта «Реконструкция с последующей эксплуатацией на платной основе федеральной автомобильной дороги М-3 «Украина» – от Москвы через Калугу, Брянск до границы с Украиной (на Киев), участок км 65 – км 173, Московская и Калужская области», являющееся приложением к распоряжению Федерального дорожного агентства от 9 декабря 2013 г. № 2106-р

На основании обращения Государственной компании «Российские автомобильные дороги» от 17 сентября 2018 г. № 10075-18:

Внести изменения в задание на подготовку документации по планировке территории объекта «Реконструкция с последующей эксплуатацией на платной основе федеральной автомобильной дороги М-3 «Украина» – от Москвы через Калугу, Брянск до границы с Украиной (на Киев), участок км 65 – км 173, Московская и Калужская области», являющееся приложением к распоряжению Федерального дорожного агентства от 9 декабря 2013 г. № 2106-р, согласно приложению к настоящему распоряжению.

Заместитель руководителя

И.Г. Астахов

Изменения, которые вносятся в задание на подготовку документации по планировке территории объекта «Реконструкция с последующей эксплуатацией на платной основе федеральной автомобильной дороги М-3 «Украина» – от Москвы через Калугу, Брянск до границы с Украиной (на Киев), участок км 65 – км 173, Московская и Калужская области», являющееся приложением к распоряжению Федерального дорожного агентства от 9 декабря 2013 г. № 2106-р (далее – Задание)

Пункт 9 Задания изложить в следующей редакции:

«9.	Требования к составу работ, содержанию и оформлению проекта	<p>1. Разработку документации по планировке территории для размещения автомобильных дорог федерального значения осуществлять в соответствии с требованиями действующего законодательства:</p> <ul style="list-style-type: none">- Градостроительный кодекс РФ от 29.12.2004г. № 190-ФЗ;- Земельный кодекс РФ от 25.10.2001 № 136-ФЗ;- Водный кодекс РФ от 03.06.2006 № 74-ФЗ;- Лесной кодекс РФ от 4.12.2006 № 200-ФЗ;- Приказ Министерства транспорта РФ от 06.07.2012 № 199 «Об утверждении порядка подготовки документации по планировке территории, предназначенной для размещения автомобильных дорог общего пользования федерального значения»;- Постановление Правительства Российской Федерации от 02.09.2009 № 717 «О нормах отвода земель для размещения автомобильных дороги и (или) объектов дорожного сервиса»;- Государственные регламенты, нормы, правила, стандарты, а также исходные данные технические условия и требования, выданные органами государственного надзора и заинтересованными организациями при согласовании места размещения объекта строительства. <p>2. При подготовке документации по планировке территории учесть существующее положение и планирование субъекта Российской Федерации.</p> <p>3. При разработке документации по планировке территории предусмотреть выделение следующих основных этапов:</p>
-----	---	---

		<p>1) «Автомобильная дорога М-3 «Украина» - Москва - Калуга - Брянск - граница с Украиной. Реконструкция с последующей эксплуатацией на платной основе федеральной автомобильной дороги М-3 «Украина» - от Москвы через Калугу, Брянск до границы с Украиной (на Киев), участок км 37 - км 173, Московская и Калужская области» 2.2 этап строительства - км 65 - км 124»:</p> <ul style="list-style-type: none"> - Троицкий и Новомосковский административные округа г. Москвы; - Наро-Фоминский городской округ Московской области; - городское поселение «Город Балабаново», сельские поселения «Село Совхоз Боровский» и «Село Ворсино» Боровского района Калужской области; - городское поселение «Город Белоусово», сельское поселение «Деревня Верховье» Жуковского района Калужской области; - городской округ «Город Обнинск» Калужской области; - сельские поселения «Село Спас-Загорье», «Село Коллонтай», «Село Маклино» Малоарслановского района Калужской области. <p>2) «Реконструкция автомобильной дороги М-3 «Украина» - от Москвы через Калугу, Брянск до границы с Украиной (на Киев). «Реконструкция с последующей эксплуатацией на платной основе федеральной автомобильной дороги М-3 «Украина» - от Москвы через Калугу, Брянск до границы с Украиной (на Киев), участок км 37 - км 173, Московская и Калужская области» 3 этап строительства - км 124 - км 173»:</p> <ul style="list-style-type: none"> - сельские поселения «Село Маклино», «Деревня Ерденево», «Село Головтеево», «Деревня Воробьево», «Деревня Березовка», «Поселок Детчино», «Поселок Юбилейный», «Деревня Михеево» Малоарслановского района Калужской области; - сельские поселения «Село Совхоз имени Ленина», «Село Льва Толстого» Дзержинского района Калужской области; - городской округ «Город Калуга» Калужской области.»
--	--	--



МИНИСТЕРСТВО ТРАНСПОРТА РОССИЙСКОЙ ФЕДЕРАЦИИ
ФЕДЕРАЛЬНОЕ ДОРОЖНОЕ АГЕНТСТВО
(РОСАВТОДОР)
РАСПОРЯЖЕНИЕ

26.10.2018

Москва

№ 3845-р

О внесении изменений в распоряжение
Федерального дорожного агентства от 2 апреля 2015 г. № 609-р
«Об утверждении документации по планировке территории
объекта «Реконструкция с последующей эксплуатацией на
платной основе федеральной автомобильной дороги
М-3 «Украина» – от Москвы через Калугу, Брянск до границы с
Украиной (на Киев), участок км 65 – км 173, Московская и
Калужская области», II этап участок км 65 – км 124»

На основании обращения Государственной компании «Российские автомобильные дороги» от 16 августа 2018 г. № 8787-18:

Внести в распоряжение Федерального дорожного агентства от 2 апреля 2015 г. № 609-р «Об утверждении документации по планировке территории объекта «Реконструкция с последующей эксплуатацией на платной основе федеральной автомобильной дороги М-3 «Украина» – от Москвы через Калугу, Брянск до границы с Украиной (на Киев), участок км 65 – км 173, Московская и Калужская области», II этап участок км 65 – км 124» (далее – Распоряжение) следующие изменения:

в наименовании, в пункте 1 и приложении к Распоряжению наименование объекта изложить в следующей редакции: «Автомобильная дорога М-3 «Украина» – Москва – Калуга – Брянск – граница с Украиной. Реконструкция с последующей эксплуатацией на платной основе федеральной автомобильной дороги М-3 «Украина» – от Москвы через Калугу, Брянск до границы с Украиной (на Киев), участок км 37 – км 173, Московская и Калужская области» 2.2 этап строительства – км 65 – км 124».

Заместитель руководителя

И.Г. Астахов



МИНИСТЕРСТВО ТРАНСПОРТА РОССИЙСКОЙ ФЕДЕРАЦИИ
ФЕДЕРАЛЬНОЕ ДОРОЖНОЕ АГЕНТСТВО
(РОСАВТОДОР)
РАСПОРЯЖЕНИЕ

26.10.2018

Москва

№ 3855-р

О внесении изменений в распоряжение
Федерального дорожного агентства от 12 января 2015 г. № 2-р
«Об утверждении документации по планировке территории
объекта «Реконструкция с последующей эксплуатацией на
платной основе федеральной автомобильной дороги
М-3 «Украина» – от Москвы через Калугу, Брянск до границы с
Украиной (на Киев), участок км 65 – км 173, Московская и
Калужская области, III-й этап, участок км 124 – км 173,
Калужская область»

На основании обращения Государственной компании «Российские автомобильные дороги» от 5 октября 2018 г. № 10879-18:

Внести в распоряжение Федерального дорожного агентства от 12 января 2015 г. № 2-р «Об утверждении документации по планировке территории объекта «Реконструкция с последующей эксплуатацией на платной основе федеральной автомобильной дороги М-3 «Украина» – от Москвы через Калугу, Брянск до границы с Украиной (на Киев), участок км 65 – км 173, Московская и Калужская области, III-й этап, участок км 124 – км 173, Калужская область» (далее – Распоряжение) следующие изменения:

в наименовании, в пункте 1 и приложении к Распоряжению наименование объекта изложить в следующей редакции: «Реконструкция автомобильной дороги М-3 «Украина» – от Москвы через Калугу, Брянск до границы с Украиной (на Киев). «Реконструкция с последующей эксплуатацией на платной основе федеральной автомобильной дороги М-3 «Украина» – от Москвы через Калугу, Брянск до границы с Украиной (на Киев), участок км 37 – км 173, Московская и Калужская области» 3 этап строительства – км 124 – км 173».


Заместитель руководителя

И.Г. Астахов

Содержание

№	Наименование	Стр.
1	Содержание	
2	Пояснительная записка	
3	Участок работ 1 км 70+900 – км 72+900	
4	Участок работ 2 км 74 – км 77+400	
5	Участок работ 3 км 85+100 – км 91+400	
6	Участок работ 4 км 93+300 – км 94+500	
7	Участок работ 5 км 95+200 – км 96+200	
8	Участок работ 6 км 99+400 – км 106+900	
9	Участок работ 7 км 110+350 – км 111+100	
10	Участок работ 8 км 118+600 – км 119+200	
11	Участок работ 9 км 123+100 – км 123+900	

Взам. инв №	
Подпись и дата	
Инв. № подл.	

Изм.	Кол.уч	Лист	№ док.	Подп.	Дата				
Рук. проекта		Калачев Д.Б.				Содержание	Стадия	Лист	Листов
Картограф		Евтеев М.А.			ДПТ		1	1	
Составил		Фокин Д.В.			 Союзгипрозем Акционерное общество «Союзгипрозем»				

Пояснительная записка.

1. Введение

Согласно заданию АО «Союзгипрозем» (государственный заказчик Государственная компания «Автодор») на разработку документации по планировке территории объекта «Автомобильная дорога М-3 «Украина» - Москва - Калуга – Брянск –граница с Украиной. «Реконструкция с последующей эксплуатацией на платной основе федеральной автомобильной дороги М-3 «Украина» – от Москвы через Калугу, Брянск до границы с Украиной (на Киев), участок км 37 - км 173, Московская и Калужская области» 2.2 этап строительства – км 65 – км 124» (далее по тексту «Объект») выполнен проект межевания территории.

Подготовка проекта межевания территории осуществлена в составе документации по планировке территории, которая включает в себя проект планировки территории и проект межевания территории Объекта.

Проект межевания подготовлен с целью установления границ земельных участков, предназначенных для размещения объектов в рамках реконструкции автомобильной дороги федерального значения и включает в себя чертеж межевания территории на топографических планах масштаба 1:1000.


Основанием для проектирования служат:

- программа деятельности Государственной компании «Российские автомобильные дороги» на долгосрочный период (2010-2021 годы), утвержденная распоряжением Правительства Российской Федерации от 31 декабря 2009 года №2146-р (в редакции распоряжения Правительства Российской Федерации от 13.10.2017 №2243-р);
- договор № ДПТПИИТ-2018-664 от 27.06.2018г., заключенный между Государственной компанией «Российские автомобильные дороги» и АО «Союздорпроект»;
- договор подряда № ДПТПИИТ-2018-664/01 от 11.09.2018 г., заключенный между АО «Союздорпроект» и АО «Союзгипрозем»;
- распоряжение Федерального дорожного агентства (Росавтодор) № 2106-р от 09.12.2013 г. «О подготовке документации по планировке территории Объекта «Реконструкция с последующей эксплуатацией на платной основе федеральной автомобильной дороги М-3 «Украина» - от Москвы через Калугу, Брянск, до границы с Украиной (на Киев), участок км 65- км 173, Московская и Калужская области;
- Распоряжение Федерального дорожного агентства (Росавтодор) № 3844-р от 26.10.2018 г. № 609-р о внесении изменений в задание на подготовку документации по планировке территории Объекта;
- Распоряжение Федерального дорожного агентства (Росавтодор) № 3845-р от 26.10.2018 г. О внесении изменений в распоряжение Федерального дорожного агентства от 2 апреля 2015 г. об утверждении документации по планировке территории Объекта;
- Распоряжение Федерального дорожного агентства (Росавтодор) № 3855-р от 26.10.2018 г. О внесении изменений в распоряжение Федерального дорожного агентства от 12 января 2015 г. о № 2-р об утверждении документации по планировке территории Объекта;
- задание на подготовку документации по планировке территории объекта «Автомобильная дорога М-3 «Украина» - Москва - Калуга – Брянск –граница с Украиной. «Реконструкция с последующей эксплуатацией на платной основе федеральной автомобильной дороги М-3 «Украина» – от Москвы через Калугу, Брянск до границы с Украиной (на Киев), участок км 37 - км 173, Московская и Калужская области» 2.2 этап строительства – км 65 – км 124».

Взам. инв №

Подпись и дата

Инв. № подл.

Изм.	Кол.уч	Лист	N док.	Подп.	Дата	Пояснительная записка		
Рук. проекта		Калачев Д.Б.			11.19			
						П	1	5
Составил		Фокин Д.В.			11.19	 Союзгипрозем Акционерное общество «Союзгипрозем»		

В качестве исходных данных при разработке документации по планировке территории были использованы:

- документация по планировке территории объекта, утвержденная распоряжением Федерального дорожного агентства (Росавтодор) № 609-р от 02.04.2015г. «Об утверждении проекта планировки территории объекта «Реконструкция с последующей эксплуатацией на платной основе федеральной автомобильной дороги М-3 «Украина» – от Москвы через Калугу, Брянск до границы с Украиной (на Киев), участок км 65 - км 173, Московская и Калужская области» II этап участок – км 65 – км 124»;

- отчетные материалы по результатам инженерно-геодезических, инженерно-геологических, инженерно-экологических, инженерно-гидрометеорологических изысканий, предоставленных АО «Союздорпроект»;

Проект межевания выполнен в соответствии с требованиями Приказа от 6 июля 2012 г № 199 Министерства Транспорта Российской Федерации.

Подготовка документации по планировке территории (проекта планировки территории и проекта межевания территории) осуществлена на основании документов территориального планирования, правил землепользования и застройки в соответствии с требованиями технических регламентов, нормативов градостроительного проектирования, с учетом границ территорий объектов культурного наследия, включенных в единый государственный реестр объектов культурного наследия (памятников истории и культуры) народов Российской Федерации, границ зон с особыми условиями использования территорий, а также в соответствии с требованиями законодательства Российской Федерации, включая:

- Градостроительный кодекс РФ от 29.12.2004г. № 190-ФЗ.

- Земельный кодекс РФ от 25.10.2001 № 136-ФЗ.

- Водный кодекс РФ от 03.06.2006 № 74-ФЗ.

- Лесной кодекс РФ от 4.12.2006 г. № 200-ФЗ.

- Постановление Правительства Российской Федерации от 15.02.2011 №77 «О порядке подготовки документации по планировке территории, осуществляемой по решению уполномоченного федерального органа исполнительной власти»;

- Постановление Госстроя Российской Федерации от 29.10.2002 № 150 «Об утверждении Инструкции о порядке разработки, согласования, экспертизы и утверждения градостроительной документации»;

- СНиП 11-04-2003. Инструкция о порядке разработки, согласования, экспертизы и утверждения градостроительной документации.

- СНиП 2.07.01-89* (СП 42.13330.2016) "Градостроительство. Планировка и застройка городских и сельских поселений. Актуализированная редакция";

- СНиП 2.05.02-85 Автомобильные дороги.

- СанПиН 2.2.2.1/2.0.1.1.1200-03 (в редакции 2008 года) «Санитарно-защитные зоны и санитарная классификация предприятий, сооружений и иных объектов».

- Федеральный закон от 17 июля 2009 г. № 145-ФЗ «О Государственной компании «Российские автомобильные дороги» и о внесении изменений в отдельные законодательные акты Российской Федерации».

- Федеральный закон от 08 ноября 2007 г. № 257-ФЗ «Об автомобильных дорогах и о дорожной деятельности в Российской Федерации и о внесении изменений в отдельные законодательные акты Российской Федерации».

- Федеральный закон от 21 июля 2005 г. № 115-ФЗ «О концессионных соглашениях».

Исходными данными для разработки проекта межевания послужили следующие материалы:

• Результаты топографической съемки в коридоре проектируемой дороги;

• Данные имущественно-правовой инвентаризации (сведения из единого государственного реестра недвижимости).

Подготовка проекта межевания территории осуществлена в составе документации по проекту планировки территории на основании задания на внесение изменений в документацию

Взам.инв №	
Подпись и дата	
Инв.№ подл.	

											Лист
Изм.	Кол.уч.	Лист	№ док.	Подп.	Дата						2

по планировке территорий по объекту: "«Автомобильная дорога М-3 «Украина» - Москва - Калуга – Брянск – граница с Украиной. «Реконструкция с последующей эксплуатацией на платной основе федеральной автомобильной дороги М-3 «Украина» – от Москвы через Калугу, Брянск до границы с Украиной (на Киев), участок км 37 - км 173, Московская и Калужская области» 2.2 этап строительства – км 65 – км 124»

Размеры земельных участков в границах застроенных территорий устанавливаются с учетом фактического землепользования и градостроительных нормативов, и правил, действовавших в период застройки указанных территорий. Если в процессе межевания территорий выявляются земельные участки, размеры которых превышают установленные градостроительным регламентом предельные (минимальные и (или) максимальные) размеры земельных участков, для строительства предоставляются земельные участки, сформированные на основе выявленных земельных участков, при условии соответствия их размеров градостроительному регламенту.

Проект межевания территории включает в себя чертеж межевания территории, на котором отображаются:

- 1) красные линии, утвержденные в составе проекта планировки территории;
- 2) линии отступа от красных линий в целях определения места допустимого размещения зданий, строений, сооружений;
- 3) границы застроенных земельных участков, в том числе границы земельных участков, на которых расположены линейные объекты;
- 4) границы образуемых земельных участков, планируемых для предоставления физическим и юридическим лицам для строительства;
- 5) границы земельных участков, предназначенных для размещения объектов капитального строительства федерального, регионального или местного значения;
- 7) границы зон с особыми условиями использования территорий;
- 8) границы зон действия публичных сервитутов.

На основании сбора и анализа исходных данных было установлено: в районе проведения работ располагаются охранные зоны объектов инженерной инфраструктуры.

В соответствии с действующим законодательством на них устанавливаются зоны с особыми условиями использования, которые определялись в соответствии с:

- Постановлением Правительства Российской Федерации от 24 февраля 2009 г. № 160 «О порядке установления охранных зон объектов электросетевого хозяйства и особых условий использования земельных участков, расположенных в границах таких зон»;

- Постановлением Правительства Российской Федерации от 09 июня 1995 г. №578 «Об утверждении правил охраны линий и сооружений связи Российской Федерации».

Таким образом, в результате проведения работ по подготовке проекта межевания территории было выполнено следующее:

- осуществлен анализ территории проектирования на предмет выявления образованных земельных участков, прошедших государственный кадастровый учет, проведена инвентаризация земельных участков;
- определены собственники, землепользователи, арендаторы земельных участков, попадающих в полосу постоянного отвода автомобильной дороги, выявленных согласно выпискам из ЕГРН (приложения, утверждаемой части проекта межевания) для определения участка полосы отвода в границах проектирования;
- выявлены границы зон с особыми условиями использования территорий;
- образованы границы земельных участков, планируемых для последующего предоставления на время строительства объекта;
- подготовлен чертеж межевания территории.

В границах участка проектирования имеются установленные границы элементов планировочной структуры (красные линии) согласно Распоряжению Федерального дорожного агентства (РОСАВТОДОР) № 609-р от 02.04.2015г. для объекта: «Реконструкция с последующей эксплуатацией на платной основе федеральной автомобильной дороги М-3

Инв.№ подл.							Лист
	Изм.	Кол.уч.	Лист	№ док.	Подп.	Дата	
Подпись и дата							3
Взам.инв №							3

«Украина» – от Москвы через Калугу, Брянск до границы с Украиной (на Киев), участок км 65 - км 173, Московская и Калужская области» II этап участок – км 65 – км 124»;

В связи с существенными изменениями проектных решений, проектом планировки частично отменены красные линии, которые были установлены Распоряжению Федерального дорожного агентства (РОСАВТОДОР) № 609-р от 02.04.2015г. для объекта: «Реконструкция с последующей эксплуатацией на платной основе федеральной автомобильной дороги М-3 «Украина» – от Москвы через Калугу, Брянск до границы с Украиной (на Киев), участок км 65 - км 173, Московская и Калужская области» II этап участок – км 65 – км 124»;

При инвентаризации земельных участков, попадающих в полосу отвода объекта: «Автомобильная дорога М-1 «Беларусь» - от Москвы до границы с Республикой Белоруссия (на Минск, Брест). Строительство экодуга на 184 км автомобильной дороги М-1 «Беларусь», было выявлено что, в границах размещения объекта имеются земельные участки, которые были образованы по ранее утвержденной документации по планировке территории (Распоряжение Федерального дорожного агентства (РОСАВТОДОР) № 609-р от 02.04.2015г. для объекта: «Реконструкция с последующей эксплуатацией на платной основе федеральной автомобильной дороги М-3 «Украина» – от Москвы через Калугу, Брянск до границы с Украиной (на Киев), участок км 65 - км 173, Московская и Калужская области» II этап участок – км 65 – км 124»;

Вид разрешенного использования образуемых земельных участков установлен в соответствии с классификатором видов разрешенного использования земельных участков, утвержденным Приказом Министерства экономического развития Российской Федерации от 1 сентября 2014 г. № 540:

- за границами населенных пунктов - устанавливаемая категория земель - земли промышленности, энергетики, транспорта, связи, радиовещания, телевидения, информатики, земли для обеспечения космической деятельности, земли обороны, безопасности и земли иного специального назначения. Вид разрешенного использования - Автомобильный транспорт.

Площади и координаты образуемых земельных участков могут быть уточнены при выполнении кадастровых работ, при этом площадь образуемого земельного участка, указанного в межевом плане, не должна отличаться от площади такого земельного участка, указанной в настоящем проекте межевания территории более чем на десять процентов.

Выписки из единого государственного реестра недвижимости на земельные участки, попадающие в зону планируемого размещения объекта федерального значения, представлены в приложениях («Проект межевания территории. Материалы по обоснованию»).

Сведения об образуемых земельных участках (условный номер, испрашиваемая площадь, адрес (описание местоположения), вид разрешенного использования в соответствии с проектом планировки территории), представлены в «Ведомости образуемых и изменяемых земельных участков, в том числе в отношении которых предполагаются резервирование и (или) изъятие для государственных или муниципальных нужд для размещения объекта «Автомобильная дорога М-3 «Украина» - Москва - Калуга – Брянск – граница с Украиной. «Реконструкция с последующей эксплуатацией на платной основе федеральной автомобильной дороги М-3 «Украина» – от Москвы через Калугу, Брянск до границы с Украиной (на Киев), участок км 37 - км 173, Московская и Калужская области» 2.2 этап строительства – км 65 – км 124»

Координаты поворотных точек границ образуемых земельных участков представлены в «Перечне координат характерных точек образуемых земельных участков полосы постоянного отвода автомобильной дороги».

Граница зоны планируемого размещения объекта капитального строительства регионального значения нанесена в соответствии с проектными решениями и фактическим его местоположением.

Таким образом, в результате проведения работ по подготовке проекта межевания территории было выполнено следующее:

- осуществлен анализ территории проектирования на предмет выявления сформированных земельных участков, прошедших государственный кадастровый учет, проведена инвентаризация земельных участков;

Взам.инв №						
Подпись и дата						
Инв.№ подл.						
Изм.	Кол.уч.	Лист	№ док.	Подп.	Дата	Лист
						4

- определены собственники, землепользователи, арендаторы земельных участков, попадающих в полосу постоянного отвода автомобильной дороги;
- выявлены границы зон с особыми условиями использования территорий;
- сформированы границы земельных участков, планируемых для последующего предоставления в границах проектируемой полосы постоянного отвода;
- приведены границы придорожной полосы и санитарно-защитной зоны;
- приведены красные линии и линии отступа от красных линий;
- подготовлены чертежи межевания территории объекта «Автомобильная дорога М-3 «Украина» - Москва - Калуга – Брянск – граница с Украиной. «Реконструкция с последующей эксплуатацией на платной основе федеральной автомобильной дороги М-3 «Украина» – от Москвы через Калугу, Брянск до границы с Украиной (на Киев), участок км 37 - км 173, Московская и Калужская области» 2.2 этап строительства – км 65 – км 124» в границах муниципальных образований: городское поселение «Наро- Фоминск» и сельское поселение «Село Атепцевское» Наро-Фоминского района Московской области, сельское поселение «Село Ворсино», городское поселение «Город Балабаново» Боровского района Калужской области, Городской округ «Город Обнинск» Калужской области, сельское поселение «Деревня Верховье» Жуковского района Калужской области, сельское поселение «Село Спас-Загорье», сельское поселение «Село Маклино» Малоярославецкого района Калужской области в целях установления границ земельных участков, предназначенных для реконструкции и размещения автомобильной дороги.

Инв.№ подл.	Подпись и дата	Взам.инв №							Лист
			Изм.	Кол.уч.	Лист	№ док.	Подп.	Дата	5

Участок км 99+400 – км 106+900

Перечень образуемых и изменяемых земельных участков и их частей с указанием площади, а также вида разрешенного использования образуемых земельных участков в границах разработки проекта межевания территории, предназначенной для размещения объекта: «Автомобильная дорога М-3 «Украина» - Москва – Калуга - Брянск - граница с Украиной. Реконструкция с последующей эксплуатацией на платной основе федеральной автомобильной дороги М-3 «Украина» – от Москвы через Калугу, Брянск до границы с Украиной (на Киев), участок км 37 - км 173, Московская и Калужская области» 2.2 этап строительства - км 65 – км 124. (корректировка). Калужская область". Постоянный отвод. Участок 6 - км 99+400 – км 106+900

№ участка на схеме	Кадастровый номер существующего земельного участка/кадастрового квартала	Условное обозначение образуемого (измененного) земельного участка	Категория земель	Адрес (местоположение) образуемого/изменяемого земельного участка	Правообладатель	Вид разрешенного использования образуемых земельных участков по классификатору	Площадь существующего земельного участка, кв. м	Площадь образуемых и изменяемых земельных участков и их частей, кв.м	Примечание	Способ образования земельного участка	№ листа на чертеже межевания, на котором изображен земельный участок	Вид права
101.1	40:27:040903	40:27:040903:3У1	категория не установлена	не установлен	-	Не установлен	-	3 022		Образование из земель, находящихся в государственной собственности		Неограниченная государственная собственность
104	40:03:040903	40:03:040903:3У2	категория не установлена	не установлен	-	Не установлен	-	6 042		Образование из земель, находящихся в государственной собственности		Неограниченная государственная собственность
105	40:03:040101	40:03:040101:3У1	категория не установлена	не установлен	-	Не установлен	-	4 668		Образование из земель, находящихся в государственной собственности		Неограниченная государственная собственность
106.1	40:27:0000000	40:27:0000000:3У1	категория не установлена	не установлен	-	Не установлен	-	2 255		Образование из земель, находящихся в государственной собственности		Неограниченная государственная собственность
108	40:07:041903:2	40:07:041903:2:3У1	Земли лесного фонда	Калужская область, р-н Жуковский	Российская Федерация, Садово-огородное товарищество "Дубрава-2", Гавриленкова Нина Петровна, Яковлева Ирина Марковна, Овчинникова Марина Вячеславовна, Чернышев Владимир Павлович, Пишняк Дмитрий Александрович, Чеглаков Александр Дмитриевич, Кубахов Сергей Михайлович, Фролова Ирина Вячеславовна, Бекишева Галина Дмитриевна, Евдокимов Михаил Александрович, Болтунов Владимир Иванович, Толкачев Михаил Евгеньевич, Мурыгин Валерий Николаевич, Алекашкин Илья Николаевич, Осьченко	участок лесного фонда	624286	16325		раздел		Собственность, аренда, субаренда
108.1		40:07:041903:3У1	категория не установлена	не установлен	-	Не установлен	-	7 865		Образование из земель, находящихся в государственной собственности		Неограниченная государственная собственность

108.2		40:27:040904:3У1	категория не установлена	не установлен	-	Не установлен	-	3 295		Образование из земель, находящихся в государственной собственности		Неограниченная государственная собственность
109	40:03:040101	40:03:040101:3У1	категория не установлена	не установлен	-	Не установлен	-	21 649		Образование из земель, находящихся в государственной собственности		Неограниченная государственная собственность
111	40:03:031509:15	40:03:031509:15:3У1	Земли сельскохозяйственного назначения	обл. Калужская, р-н Боровский, д. Мишково	Крылов Дмитрий Сергеевич	Для ведения крестьянского (фермерского) хозяйства	43730	135		раздел		Собственность
112	40:00:000000:583	40:00:000000:583:3У1	Земли сельскохозяйственного назначения	Калужская область, р-н Боровский, д. Мишково	Сведения отсутствуют	Сельскохозяйственное использование	18763	7982		раздел		Сведения отсутствуют
113	40:03:0000000	40:03:0000000:3У1	категория не установлена	не установлен	-	Не установлен	-	1 113		Образование из земель, находящихся в государственной собственности		Неограниченная государственная собственность
114		40:27:040905:7	Земли населённых пунктов	Калужская обл., г. Обнинск, район Северного въезда в город	Сведения отсутствуют	для капитального ремонта автодорожного путепровода через автодорогу "Украина" (трасса М-3), включая транспортную развязку на въезде (въезде) из города	17195	17195		раздел		Сведения отсутствуют
115	40:03:031509:14	40:03:031509:14:3У1	Земли сельскохозяйственного назначения	обл. Калужская, р-н Боровский, д. Мишково	Баталов Андрей Эдуардович	Питомники	43730	1854		раздел		Собственность
116	40:27:040905:9	40:27:040905:9:3У1	Земли населённых пунктов		Общество с ограниченной ответственностью "ОКТОПОС"	обслуживание автотранспорта (мастерские автосервиса, станции технического обслуживания, АЗС, автомобильные мойки)		149	Сервитут в пользу Муниципальное образование "Город Обнинск"	раздел		
117	40:03:031509	40:03:031509:3У1	категория не установлена	не установлен	-	Не установлен	-	570		Образование из земель, находящихся в государственной собственности		Неограниченная государственная собственность
118		40:27:040905:1	Земли населённых пунктов		Сведения отсутствуют	для эксплуатации высоковольтной линии	110	110		не требуется		Сведения отсутствуют
119	40:27:040905:13	40:27:040905:13:3У1	Земли населённых пунктов	Калужская область, г. Обнинск, Киевское ш., 101 км	Кутузова Елена Павловна, Бейзеров Андрей Михайлович	обслуживание автотранспорта (мастерские автосервиса, станции технического обслуживания, АЗС, автомобильные мойки)	4 571	472	Сервитут в пользу Муниципальное образование "Город Обнинск"	раздел		Долевая собственность
120	40:27:000000:37	40:27:000000:37:3У1	Земли населённых пунктов	Калужская обл., г. Обнинск, район Северного въезда в город	Сведения отсутствуют	для капитального ремонта автодорожного путепровода через автодорогу "Украина" (трасса М-3), включая транспортную развязку на въезде(въезде) из города	33295	22901		раздел		Сведения отсутствуют
121	40:27:040101	40:27:040101:3У1	категория не установлена	не установлен	-	Не установлен	-	1 632		Образование из земель, находящихся в государственной собственности		Неограниченная государственная собственность

122	40:27:040101:50	40:27:040101:50:3У1	Земли населённых пунктов	Калужская обл, г Обнинск, район путепровода	Муниципальное образование "Город Обнинск"	Для сельхозиспользования	216898	807		раздел		Собственность
123	40:27:040101:54	40:27:040101:54:3У1	Земли населённых пунктов	Калужская обл, г Обнинск	Муниципальное образование "Город Обнинск"	Для сельхозиспользования	4271	2251		раздел		Собственность
124	40:27:040101:115	40:27:040101:115:3У1	Земли населённых пунктов	Калужская обл., г.Обнинск, район путепровода	Кузнецов Павел Викторович	для обслуживания автотранспорта (мастерские автосервиса, станции технического обслуживания, АЗС, Автомобильные мойки	12325	2534	Ипотека в пользу Банк ВТБ24	раздел		
125	40:27:040201	40:27:040201:3У1	категория не установлена	не установлен	-	Не установлен	-	919		Образование из земель, находящихся в государственной собственности		Неограниченная государственная собственность
143	40:27:050106:2 (40:27:050106:4)	40:27:050106:2:3У1 (40:27:050106:4:3У1)	Земли населённых пунктов	Калужская обл., г. Обнинск, ш. Киевское	Акционерное общество "Калуганефтепродукт"	под АЗС-3	13 569	5 681				
144.1	40:27:0000000	40:27:0000000:3У2	категория не установлена	не установлен	-	Не установлен	-	272		Образование из земель, находящихся в государственной собственности		Неограниченная государственная собственность
145.1		40:27:040302:3У1	категория не установлена	не установлен	-	Не установлен	-	493		Образование из земель, находящихся в государственной собственности		Неограниченная государственная собственность
146.1		40:27:040302:3У2	категория не установлена	не установлен	-	Не установлен	-	330		Образование из земель, находящихся в государственной собственности		Неограниченная государственная собственность
146.2		40:27:040302:3У3	категория не установлена	не установлен	-	Не установлен	-	954		Образование из земель, находящихся в государственной собственности		Неограниченная государственная собственность
147.1	40:07:081703:77	40:07:081703:77:3У1	Земли населённых пунктов	Калужская область, р-н Жуковский	Кондратьев Алексей Алексеевич, Семёнов Александр Валентинович, Ткач Геннадий Викторович	Для застройки объектами транспортной инфраструктуры	9034	435		раздел		Долевая собственность
150.1	40:27:040404:103	40:27:040404:103:3У1	Земли населённых пунктов	Калужская обл., г. Обнинск, ш. Киевское, 9а	Общество с ограниченной ответственностью "Реклама"	торговля, общественное питание, бытовое обслуживание, объекты общей площадью свыше 800 кв.м.	2515	149	Сервитут в пользу Муниципальное образование "Город Обнинск"	раздел		Собственность
150.2	40:27:040404	40:27:040404:3У1	категория не установлена	не установлен	-	Не установлен	-	50		Образование из земель, находящихся в государственной собственности		Неограниченная государственная собственность
150.3	40:27:040404	40:27:040404:3У2	категория не установлена	не установлен	-	Не установлен	-	150		Образование из земель, находящихся в государственной собственности		Неограниченная государственная собственность
150.4	40:07:081703	40:07:081703:3У1	категория не установлена	не установлен	-	Не установлен	-	197		Образование из земель, находящихся в государственной собственности		Неограниченная государственная собственность

157.1	40:07:102804:8	40:07:102804:8:3У1	Земли промышленности, энергетики, транспорта, связи, радиовещания, телевидения, информатики, земли для обеспечения космической деятельности, земли обороны, безопасности и земли иного специального назначения		Сведения отсутствуют	Для размещения объектов дорожного сервиса	110338	229		раздел		Сведения отсутствуют
158	-	40:03:066902:178	Земли лесного фонда	Калужская область, Боровский район, Боровский лесхоз		участок лесного фонда (леса)	1 548	-		-		
159	-	40:03:000000:1	Земли промышленности, энергетики, транспорта, связи, радиовещания, телевидения, информатики, земли для обеспечения космической деятельности, земли обороны, безопасности и земли иного специального назначения	Калужская область, р-н Боровский		Для обслуживания автомобильной дороги	753058	-		-		
160	-	40:27:040901:1	Земли населённых пунктов	Калужская обл., г. Обнинск, ш. Киевское		для эксплуатации и обслуживания автомобильной дороги	334036	-		-		
161	-	40:00:000000:381	Земли населённых пунктов	Калужская область, г. Обнинск		земельные участки (территории) общего пользования	112499	-		-		
162	-	40:03:000000:1797	Земли населённых пунктов	Калужская область, р-н Боровский		земельные участки (территории) общего пользования	24534	-		-		
163	-	40:27:040101:295	Земли населённых пунктов	Калужская область, г. Обнинск, ш. Киевское, №100		земельные участки (территории) общего пользования	137	-		-		
164	-	40:27:040101:289	Земли населённых пунктов	Калужская область, г. Обнинск, промзона Мишково		земельные участки (территории) общего пользования	142	-		-		
165	-	40:07:041903:3	Земли лесного фонда	Калужская область, р-н Жуковский		Участок лесного фонда	693	-		-		
166	-	40:27:040905:3					6	-		-		
167	-	40:03:000002:27					4	-		-		
168	-	40:27:040905:11	Земли населённых пунктов	Калужская область, г. Обнинск, район Северного въезда в город		земельные участки (территории) общего пользования	7945	-		-		
169	-	40:03:000001:63					6	-		-		
170	-	40:03:000000:1760 (временный)	Земли промышленности, энергетики, транспорта, связи, радиовещания, телевидения, информатики, земли для обеспечения космической деятельности, земли обороны, безопасности и земли иного специального назначения	Калужская область, р-н Боровский,		под опорами линии электропередач ВЛ 110 кВ " Мирная - Окружная "	116	-		-		
171	-	40:03:030901:321	Земли населённых пунктов	Калужская область, р-н Боровский, д. Мишково, ул Калужская, д. 1		земельные участки (территории) общего пользования	1236	-		-		
172	-	40:03:030901:313	Земли населённых пунктов	Калужская область, р-н Боровский, д. Мишково		земельные участки (территории) общего пользования	581	-		-		
173	-	40:03:030901:283	Земли населённых пунктов	Калужская область, р-н Боровский, д. Мишково		для строительства линии 10 кВ, для строительства линии 10 кВ	3341	-		-		
174	-	40:03:030901:325	Земли населённых пунктов	Калужская область, р-н Боровский, д. Мишково		для строительства гаражного бокса	50	-		-		

175	-	40:03:030901:294	Земли населённых пунктов	Калужская область, р-н Боровский, д.Мишково		земельные участки (территории) общего пользования	400	-	-			
176	-	40:03:030901:40	Земли населённых пунктов	Калужская область, р-н Боровский, д. Мишково		земельные участки (территории) общего пользования	1000	-	-			
177	-	40:27:050103:398	Земли населённых пунктов	Калужская обл., г. Обнинск, СНТ "Дружба"		для установки опор линий электропередач-10кВ	1	-	-			
178	-	40:27:050103:616	Земли населённых пунктов	Калужская область, г. Обнинск, СНТ "Дружба", участок 23		Для садоводства и огородничества	100	-	-			
179	-	40:27:050103:395	Земли населённых пунктов	Калужская обл., г. Обнинск, СНТ "Дружба"		для установки опор линий электропередач-10 кВ	1	-	-			
180	-	40:27:050103:396	Земли населённых пунктов	Калужская обл., г. Калуга, СНТ "Дружба"		для установки опор линий электропередач-10кВ	1	-	-			
181	-	40:27:050103:394	Земли населённых пунктов	Калужская обл., г. Калуга, СНТ "Дружба"		для установки опор линий электропередач-10кВ	1	-	-			
182	-	40:27:050103:400	Земли населённых пунктов	Калужская обл., г. Калуга, СНТ "Дружба"		для установки опор линий электропередач-10кВ	1	-	-			
183	-	40:27:040202:643	Земли населённых пунктов	Калужская область, г Обнинск, ш Киевское, д 33		для строительства парковки автотранспорта, размещения торгово-выставочных павильонов и благоустройства территории	682	-	-			
184	-	40:27:050103:397	Земли населённых пунктов	Калужская обл., г. Калуга, СНТ "Дружба"		для установки опор линий электропередач-10кВ	1	-	-			
185	-	40:27:050103:399	Земли населённых пунктов	Калужская обл., г. Калуга, СНТ "Дружба"		для установки опор линий электропередач-10кВ	1	-	-			
186	-	40:27:050103:403	Земли населённых пунктов	Калужская обл., г. Калуга, СНТ "Дружба"		для установки опор линий электропередач-10кВ	1	-	-			
187	-	40:27:040202:10	Земли населённых пунктов	Калужская обл., г. Обнинск, Киевское шоссе, 33		Объекты торговли, общественного питания, бытового обслуживания общей площадью от 150 кв.м. до 800 кв.м.	390	-	-			
188	-	40:27:050106:4	Земли населённых пунктов	Калужская область, г. Обнинск, ш. Киевское		Под АЗС - 3	5867	-	-			
189	-	40:00:000000:350	Земли лесного фонда	Калужская область, р-н Жуковский		Участок лесного фонда	12153	-	-			
190	-	40:00:000000:374	Земли промышленности, энергетики, транспорта, связи, радиовещания, телевидения, информатики, земли для обеспечения космической деятельности, земли обороны, безопасности и земли иного специального назначения	Калужская область, р-н Жуковский		Автомобильный транспорт	16 072	-	-			
191	-	40:27:040302:455	Земли населённых пунктов	Калужская область, г. Обнинск, Киевское шоссе 15		Инженерно-транспортная и пешеходная инфраструктура площадей, улиц, проездов, автомобильных дорог общего пользования	60	-	-			

192	-	40:07:081703:78	Земли населённых пунктов	Калужская область, р-н Жуковский		Для застройки объектами транспортной инфраструктуры	2197	-	-			
193	-	40:00:000000:340	Земли лесного фонда	Калужская область, р-н Жуковский		Участок лесного фонда	1494	-	-			
194	-	40:07:081703:79	Земли промышленности, энергетики, транспорта, связи, радиовещания, телевидения, информатики, земли для обеспечения космической деятельности, земли обороны, безопасности и земли иного специального назначения	Калужская область, р-н Жуковский		Для организации подъездов, проездов	527	-	-			
195	-	40:27:040404:1446	Земли населённых пунктов	Калужская область, г. Обнинск, ш. Киевское, 9а		торговля, общественное питание, бытовое обслуживание, объекты общей площадью свыше 800 кв.м.	89	-	-			
196	-	40:07:081703:2	Земли промышленности, энергетики, транспорта, связи, радиовещания, телевидения, информатики, земли для обеспечения космической деятельности, земли обороны, безопасности и земли иного специального назначения	Калужская обл., р-н Жуковский, г. Белоусово, ул. Киевская, дом 54		для установки торгового павильона	100	-	-			
197	-	40:07:081703:76	Земли промышленности, энергетики, транспорта, связи, радиовещания, телевидения, информатики, земли для обеспечения космической деятельности, земли обороны, безопасности и земли иного специального назначения	Калужская область, р-н Жуковский		Для размещения пункта питания	229	-	-			
198	-	40:07:081703:83	Земли промышленности, энергетики, транспорта, связи, радиовещания, телевидения, информатики, земли для обеспечения космической деятельности, земли обороны, безопасности и земли иного специального назначения	Калужская область, Жуковский район, перекресток Киевского шоссе, 105 км		Для размещения пункта питания	206	-	-			
199	-	40:07:103501:20	Земли промышленности, энергетики, транспорта, связи, радиовещания, телевидения, информатики, земли для обеспечения космической деятельности, земли обороны, безопасности и земли иного специального назначения	Калужская область, р-н Жуковский, а/д М – 3 «Украина» - А – 101 «Москва – Малоярославец - Рославль»		под автомобильной дорогой общего пользования	805	-	-			
200	-	40:07:103501:21	Земли лесного фонда	Калужская область, р-н Жуковский		Участок лесного фонда	26799	-	-			

201	-	40:07:000000:1475	Земли промышленности, энергетики, транспорта, связи, радиовещания, телевидения, информатики, земли для обеспечения космической деятельности, земли обороны, безопасности и земли иного специального назначения	Калужская область, Жуковский район, А-101 Москва – Малоярославец – Рославль до границы с Республикой Беларусь км 82+170 - км 111+725		Под объекты автомобильного транспорта	47203	-		-		
202	-	40:07:100301:740	Земли населённых пунктов	Калужская область, р-н Жуковский		Для эксплуатации автодороги Москва - Малоярославец - Рославль до границы с республикой Беларусь	5400	-		-		
203	-	40:07:102804:83	Земли промышленности, энергетики, транспорта, связи, радиовещания, телевидения, информатики, земли для обеспечения космической деятельности, земли обороны, безопасности и земли иного специального назначения	Калужская область, р-н Жуковский		для размещения объектов дорожного сервиса	4747	-		-		
204	-	40:07:103102:1		Калужская обл			84 275	-		-		

Перечень образуемых и изменяемых земельных участков и их частей с указанием площади, а также вида разрешенного использования образуемых земельных участков в границах разработки проекта межевания территории, предназначенной для размещения объекта: «Автомобильная дорога М-3 «Украина» - Москва – Калуга - Брянск - граница с Украиной. Реконструкция с последующей эксплуатацией на платной основе федеральной автомобильной дороги М-3 «Украина» – от Москвы через Калугу, Брянск до границы с Украиной (на Киев), участок км 37 - км 173, Московская и Калужская области) 2.2 этап строительства - км 65 – км 124. (корректировка). Калужская область". Временный отвод. Участок 6 - км 99+400 – км 106+900

№ участка на схеме	Кадастровый номер исходного земельного участка	Условное обозначение образуемого (измененного) земельного участка	Категория земель	Адрес (местоположение) образуемого/изменяемого земельного участка	Правообладатель	Вид разрешенного использования образуемых земельных участков по классификатору	Площадь существующего земельного участка, кв. м	Площадь образуемых и изменяемых земельных участков и их частей, кв.м	Примечание	Способ образования земельного участка	№ листа на чертеже межевания, на котором изображен земельный участок	Вид права
223	40:03:000000:531	40:03:000000:531:ЧЗУ1	Земли лесного фонда	Калужская обл., р-н Боровский, Боровский лесхоз	Российская Федерация	участок лесного фонда (леса)	11 178	222		-		
224	40:27:040903	40:27:040903:ЗУ1	Не установлена	Не определен	Неразграниченная государственная собственность	Не определен	-	6669		Образование из земель, находящихся в государственной собственности		Неразграниченная государственная собственность
225	40:27:040904	40:27:040904:ЗУ1	Не установлена	Не определен	Неразграниченная государственная собственность	Не определен	-	443		Образование из земель, находящихся в государственной собственности		Неразграниченная государственная собственность
226	40:27:040904	40:27:040904:ЗУ2	Не установлена	Не определен	Неразграниченная государственная собственность	Не определен	-	6		Образование из земель, находящихся в государственной собственности		Неразграниченная государственная собственность
227	40:03:031509	40:03:031509:ЗУ1	Не установлена	Не определен	Неразграниченная государственная собственность	Не определен	-	8899		Образование из земель, находящихся в государственной собственности		Неразграниченная государственная собственность
228	40:03:031509:15	40:03:031509:15:ЧЗУ1	Земли сельскохозяйственного назначения	Калужская область, р-н Боровский, в районе д. Мишково	Крылов Дмитрий Сергеевич	Для ведения крестьянского (фермерского) хозяйства	43 730	518		-		Собственность
229	40:03:031509:15	40:03:031509:15:ЧЗУ2	Земли сельскохозяйственного назначения	Калужская область, р-н Боровский, в районе д. Мишково	Крылов Дмитрий Сергеевич	Для ведения крестьянского (фермерского) хозяйства	43 730	307		-		Собственность
230	40:00:000000:583	40:00:000000:583:ЧЗУ1	Земли сельскохозяйственного назначения	Калужская область, р-н Боровский, д. Мишково	Сведения отсутствуют	Сельскохозяйственное использование	18 763	49		-		Сведения отсутствуют
231	40:27:040101	40:27:040101:ЗУ1	Не установлена	Не определен	Неразграниченная государственная собственность	Не определен	-	1562		Образование из земель, находящихся в государственной собственности		Неразграниченная государственная собственность
232	40:27:040101:50	40:27:040101:50:ЧЗУ1	Земли населённых пунктов	Калужская обл, г Обнинск, район пугежовода	Муниципальное образование "Город Обнинск"	Для сельскохозяйственного использования	216 898	4692		-		Собственность
233	40:27:040101	40:27:040101:ЗУ2	Не установлена	Не определен	Неразграниченная государственная собственность	Не определен	216 898	41		Образование из земель, находящихся в государственной собственности		Неразграниченная государственная собственность
234		40:27:040101:1	Земли населённых пунктов	Калужская область, г Обнинск	Сведения отсутствуют	Для эксплуатации наземных объектов обслуживания магистрального газопровода "Тула Торжок"	6	6		-		Сведения отсутствуют
235		40:27:040101:3	Земли населённых пунктов	Калужская область, г Обнинск	Сведения отсутствуют	Для эксплуатации наземных объектов обслуживания магистрального газопровода "Тула Торжок"	4	4		-		Сведения отсутствуют
236		40:27:040101:38	Земли населённых пунктов	Калужская область, г Обнинск	Сведения отсутствуют	Для эксплуатации наземных объектов обслуживания магистрального газопровода "Белюсово-Ленинград"	4	4		-		Сведения отсутствуют
237	40:27:040101	40:27:040101:ЗУ3	Не установлена	Не определен	Неразграниченная государственная собственность	Не определен	-	220		Образование из земель, находящихся в государственной собственности		Неразграниченная государственная собственность
238	40:27:040101:30	40:27:040101:30:ЧЗУ1	Земли населённых пунктов	Калужская обл, г Обнинск, ш Киевское, в районе 101 км	Сведения отсутствуют	4.9 Для эксплуатации необслуживаемого усилительного пункта (НУП-11)	10	8		-		Сведения отсутствуют
239	40:27:040201	40:27:040201:ЗУ1	Не установлена	Не определен	Неразграниченная государственная собственность	Не определен	-	728		Образование из земель, находящихся в государственной собственности		Неразграниченная государственная собственность
240	40:27:040201:75	40:27:040201:75:ЧЗУ1	Земли населённых пунктов	Калужская обл, г Обнинск, промзона Мишково	Макарова Марина Ашотовна, Макаров Евгений Александрович	для строительства и дальнейшей эксплуатации авторынка	26 899	1004	Ипотека, сервитут	-		
241	40:27:040201:30	40:27:040201:30:ЧЗУ1	Земли населённых пунктов		Сведения отсутствуют	для эксплуатации высоковольтной линии	99	44		-		Сведения отсутствуют
242	40:27:031509	40:27:031509:ЗУ2	Не установлена	Не определен	Неразграниченная государственная собственность	Не определен	-	233		Образование из земель, находящихся в государственной собственности		Неразграниченная государственная собственность
243	40:03:031509:35	40:03:031509:35:ЧЗУ1	Земли населённых пунктов	Калужская область, р-н Боровский, д. Мишково	Китриков Павел Борисович	материальные склады	9 486	68		-		Собственность
244	40:03:030901	40:03:030901:ЗУ1	Не установлена	Не определен	Неразграниченная государственная собственность	Не определен	-	51		Образование из земель, находящихся в государственной собственности		Неразграниченная государственная собственность

245	40:03:030901:322	40:03:030901:322:ЧЗУ1	Земли населённых пунктов	Калужская область, р-н Боровский, д. Мишково, ул. Калужская, д. 1	Барышников Антон Игоревич	для ведения личного подсобного хозяйства	453	211	-	Собственность
246	40:03:030901:312	40:03:030901:312:ЧЗУ1	Земли населённых пунктов	Калужская область, р-н Боровский, д. Мишково	Сведения отсутствуют	для ведения личного подсобного хозяйства	819	533	-	Сведения отсутствуют
247	40:03:030901:30	40:03:030901:30:ЧЗУ1					1 000	6	-	
248	40:03:030901:79	40:03:030901:79:ЧЗУ1	Земли населённых пунктов	Калужская обл., р-н Боровский, д. Мишково	Кузнецов Виктор Васильевич	для ведения личного подсобного хозяйства	600	222	-	Собственность
249	40:03:030901:322	40:03:030901:322:ЧЗУ2	Земли населённых пунктов	Калужская область, р-н Боровский, д. Мишково, ул. Калужская, д. 1	Барышников Антон Игоревич	для ведения личного подсобного хозяйства	453	14	-	Собственность
250	40:27:040201	40:27:040201:3У2	Не установлена	Не определен	Незراграниченная государственная собственность	Не определен	-	1974	Образование из земель, находящихся в государственной собственности	Незраграниченная государственная собственность
251	40:03:030901:293	40:03:030901:293:ЧЗУ1	Земли населённых пунктов	Калужская область, р-н Боровский, д. Мишково	Галактионова Ольга Сергеевна	для предпринимательской деятельности	153	35	-	Собственность
252	40:03:030901:291	40:03:030901:291:ЧЗУ1	Земли населённых пунктов	Калужская область, р-н Боровский, д. Мишково	Галактионов Владимир Иванович	для предпринимательской деятельности	445	3	-	Собственность
253	40:03:030901:324	40:03:030901:324:ЧЗУ1	Земли населённых пунктов	Калужская область, р-н Боровский, д. Мишково	Сведения отсутствуют	для строительства гаражного бокса	200	12	-	Сведения отсутствуют
254	40:03:030901	40:03:030901:3У2	Не установлена	Не определен	Незраграниченная государственная собственность	Не определен	-	5	Образование из земель, находящихся в государственной собственности	Незраграниченная государственная собственность
255	40:03:030901	40:03:030901:3У3	Не установлена	Не определен	Незраграниченная государственная собственность	Не определен	-	542	Образование из земель, находящихся в государственной собственности	Незраграниченная государственная собственность
256	40:03:030901:299	40:03:030901:299:ЧЗУ1					1 800	69	-	
257	40:03:030901:40	40:03:030901:40:ЧЗУ1	Земли населённых пунктов	Калужская область, р-н Боровский, д. Мишково	Российская Федерация	Для ведения личного подсобного хозяйства	1000	174	-	Собственность
258	40:03:030901	40:03:030901:3У4	Не установлена	Не определен	Незраграниченная государственная собственность	Не определен	-	9	Образование из земель, находящихся в государственной собственности	Незраграниченная государственная собственность
259	40:27:050103:47	40:27:050103:47:ЧЗУ1	Земли населённых пунктов	Калужская обл., г. Обнинск, СНТ "Дружба", участок 23а	Мамишов Рахил Мухтар оглы	Для садово-огородных целей	570	275	-	Собственность
260	40:27:050103:615	40:27:050103:615:ЧЗУ1	Земли населённых пунктов	Калужская обл., г. Обнинск, СНТ "Дружба", участок 23	Балтабаев Аллаяр Салиевич	Для садоводства и огородничества	586	349	-	Собственность
261	40:27:050103	40:27:050103:3У1	Не установлена	Не определен	Незраграниченная государственная собственность	Не определен	-	831	Образование из земель, находящихся в государственной собственности	Незраграниченная государственная собственность
262	40:27:050103:189	40:27:050103:189:3У1	Земли населённых пунктов	Калужская область, г. Обнинск, СНТ "Дружба"	Шарипова Зубайда Ахмедовна	Индивидуальные жилые дома на одну семью	540	246	-	Собственность
263	40:27:050103:413	40:27:050103:413:3У1	Земли населённых пунктов	Калужская обл., г. Обнинск, СНТ "Дружба", участок № 18	Шарипова Зубайда Ахмедовна	индивидуальные жилые дома на одну семью	547	242	-	Собственность
264	40:27:050103:188	40:27:050103:188:ЧЗУ1	Земли населённых пунктов	Калужская область, г. Обнинск, СНТ "Дружба"	Шарипова Зубайда Ахмедовна	Индивидуальные жилые дома на одну семью	525	188	-	Собственность
265	40:27:050103	40:27:050103:3У2	Не установлена	Не определен	Незраграниченная государственная собственность	Не определен	-	96	Образование из земель, находящихся в государственной собственности	Незраграниченная государственная собственность
266	40:27:050103:186	40:27:050103:186:ЧЗУ1	Земли населённых пунктов	Калужская обл., г. Обнинск, СНТ "Дружба", участок 15	Охунов Нозир Нуманович	Индивидуальные жилые дома на одну семью	542	90	-	Собственность
267	40:27:050103	40:27:050103:3У3	Не установлена	Не определен	Незраграниченная государственная собственность	Не определен	-	176	Образование из земель, находящихся в государственной собственности	Незраграниченная государственная собственность
268	40:27:050103:79	40:27:050103:79:ЧЗУ1	Земли населённых пунктов	Калужская обл., г. Обнинск, СНТ "Дружба"	Якутин Сергей Владимирович	для садоводства и огородничества	511	100	-	Собственность
268.1	40:27:050103:183	40:27:050103:183:ЧЗУ1	Земли населённых пунктов	Калужская обл., г. Обнинск, СНТ "Дружба", участок 11	Заургова Вера Николаевна	для садово-огородных целей	547	95	-	Собственность
269	40:27:050103:704	40:27:050103:704:ЧЗУ1	Земли населённых пунктов	Российская Федерация, Калужская область, городской округ "Город Обнинск", г. Обнинск, тер. СНТ "Дружба", з/у 9	Аракелян Вардан Размикевич	для садоводства и огородничества	1042	171	-	Собственность
270	40:27:050103	40:27:050103:3У4	Не установлена	Не определен	Незраграниченная государственная собственность	Не определен	-	93	Образование из земель, находящихся в государственной собственности	Незраграниченная государственная собственность
271	40:27:050103:181	40:27:050103:181:ЧЗУ1	Земли населённых пунктов	Калужская обл., г. Обнинск, СНТ "Дружба", участок 7	Бабаян Джоник Рудольфович	для садово-огородных целей	588	94	-	Собственность
272	40:27:050103:180	40:27:050103:180:ЧЗУ1	Земли населённых пунктов	Калужская обл., г. Обнинск, СНТ "Дружба", участок 6	Бабаян Джоник Рудольфович	гаражи индивидуального легкового автотранспорта	563	92	-	Собственность
273	40:27:050103:176	40:27:050103:176:ЧЗУ1	Земли населённых пунктов	Калужская область, г. Обнинск, СНТ "Дружба", участок № 5	Караханян Левон Самвелович	для садово-огороднических целей	550	71	-	Собственность
274	40:27:050103:660	40:27:050103:660:ЧЗУ1	Земли населённых пунктов	Калужская область, г. Обнинск, СНТ "Дружба", уч. № 2, № 4, № 25, № 27, № 29, № 31	Караханян Ваагн Самвелович	склады и отпавные базы IV-V класса опасности по классификации СанПин	3588	161	-	Собственность
275	40:27:050103	40:27:050103:3У5	Не установлена	Не определен	Незраграниченная государственная собственность	Не определен	-	61	Образование из земель, находящихся в государственной собственности	Незраграниченная государственная собственность

276	40:27:050102:405	40:27:050102:405:ЧЗУ1	Земли населённых пунктов	Калужская область, город Обнинск, Киевское шоссе, 36	Караханян Ваагн Самвелович, Общество с ограниченной ответственностью "Макдоналдс"	объекты торговли, общественного питания, бытового обслуживания с особым (ночным и/или круглосуточным) режимом работы)	1736	53	-		Собственность, аренда
277	40:27:050102:405	40:27:050102:405:ЧЗУ2	Земли населённых пунктов	Калужская область, город Обнинск, Киевское шоссе, 36	Караханян Ваагн Самвелович, Общество с ограниченной ответственностью "Макдоналдс"	объекты торговли, общественного питания, бытового обслуживания с особым (ночным и/или круглосуточным) режимом работы)	1736	60	-		Собственность, аренда
278	40:27:050102:389	40:27:050102:389:ЧЗУ1	Земли населённых пунктов	Калужская обл., г. Обнинск, НСОТ "Березка", участок № 2,4,6	Караханян Ваагн Самвелович	Для торговой деятельности (условно разрешенный вид использования	1853	125	-		Собственность
279	40:27:050102:660	40:27:050102:660:ЧЗУ1					12366	31	-		
280	40:27:050102:446	40:27:050102:446:ЧЗУ1	Земли населённых пунктов	Калужская обл., г. Обнинск, НСОТ "Березка", уч. 236, уч. 238, уч. 242, уч. 234, уч. 162, уч. 240, уч. 233, уч. 164	Караханян Ваагн Самвелович	склады и оптовые базы IV-V класса вредности по классификации СанПиН	4090	145	-		Собственность
281	40:27:050102:660	40:27:050102:660:ЧЗУ2					4090	15	-		
282	40:27:050102:85	40:27:050102:85:ЧЗУ1	Земли населённых пунктов	Калужская обл., г. Обнинск, Киевское шоссе, №30	Мамаев Андрей Владимирович	для торговой деятельности	1567	233	Ипотека	-	Собственность
283	40:27:040202:112	40:27:040202:112:ЧЗУ1					1899	451	-		
284	40:27:050106	40:27:050106:3У1	Не установлена	Не определен	Неразграниченная государственная собственность	Не определен	-	920		Образование из земель, находящихся в государственной собственности	Неразграниченная государственная собственность
285	40:27:050106:3	40:27:050106:3:ЧЗУ1					7 702	1632	-		
286	40:27:050106:4	40:27:050106:4:ЧЗУ1					5 867	186	-		
287	40:27:050106	40:27:050106:3У2	Не установлена	Не определен	Неразграниченная государственная собственность	Не определен	-	955		Образование из земель, находящихся в государственной собственности	Неразграниченная государственная собственность
288	40:27:040202:29	40:27:040202:29:ЧЗУ1	Земли населённых пунктов	Калужская обл., г. Обнинск, ш. Киевское	Акционерное общество "КалушаНефтепродукт"	под существующую АЭС-2	10085	1133	-		Собственность
289	40:27:040202:29	40:27:040202:29:ЧЗУ2	Земли населённых пунктов	Калужская обл., г. Обнинск, ш. Киевское	Акционерное общество "КалушаНефтепродукт"	под существующую АЭС-2	10085	448	-		Собственность
290	40:27:040202	40:27:040202:3У1	Не установлена	Не определен	Неразграниченная государственная собственность	Не определен	-	9		Образование из земель, находящихся в государственной собственности	Неразграниченная государственная собственность
291	40:27:040202	40:27:040202:3У2	Не установлена	Не определен	Неразграниченная государственная собственность	Не определен	-	403		Образование из земель, находящихся в государственной собственности	Неразграниченная государственная собственность
292	40:27:040202	40:27:040202:3У3	Не установлена	Не определен	Неразграниченная государственная собственность	Не определен	-	403		Образование из земель, находящихся в государственной собственности	Неразграниченная государственная собственность
292.1	40:27:040202	40:27:040202:3У10	Не установлена	Не определен	Неразграниченная государственная собственность	Не определен	-	11		Образование из земель, находящихся в государственной собственности	Неразграниченная государственная собственность
293	40:27:040202	40:27:040202:3У4	Не установлена	Не определен	Неразграниченная государственная собственность	Не определен	-	386		Образование из земель, находящихся в государственной собственности	Неразграниченная государственная собственность
294	40:27:040202	40:27:040202:3У5	Не установлена	Не определен	Неразграниченная государственная собственность	Не определен	-	342		Образование из земель, находящихся в государственной собственности	Неразграниченная государственная собственность
295	40:27:040202	40:27:040202:3У6	Не установлена	Не определен	Неразграниченная государственная собственность	Не определен	-	340		Образование из земель, находящихся в государственной собственности	Неразграниченная государственная собственность
296	40:27:040202	40:27:040202:3У7	Не установлена	Не определен	Неразграниченная государственная собственность	Не определен	-	290		Образование из земель, находящихся в государственной собственности	Неразграниченная государственная собственность
297	40:27:040202	40:27:040202:3У8	Не установлена	Не определен	Неразграниченная государственная собственность	Не определен	-	274		Образование из земель, находящихся в государственной собственности	Неразграниченная государственная собственность
298	40:27:040202	40:27:040202:3У9	Не установлена	Не определен	Неразграниченная государственная собственность	Не определен	-	2409		Образование из земель, находящихся в государственной собственности	Неразграниченная государственная собственность
299	40:27:040302	40:27:040302:3У1	Не установлена	Не определен	Неразграниченная государственная собственность	Не определен	-	631		Образование из земель, находящихся в государственной собственности	Неразграниченная государственная собственность

300	40:27:050106	40:27:050106:3У3	Не установлена	Не определен	Неограниченная государственная собственность	Не определен	-	117		Образование из земель, находящихся в государственной собственности		Неограниченная государственная собственность
301	40:27:050106	40:27:050106:3У4	Не установлена	Не определен	Неограниченная государственная собственность	Не определен	-	173		Образование из земель, находящихся в государственной собственности		Неограниченная государственная собственность
302	40:07:081703:64	40:07:081703:64:ЧЗУ1	Земли лесного фонда	Калужская обл., р-н Жуковский	Российская Федерация, Кожанова Наталья Леонидовна, Кожанов Александр Михайлович, Общество с ограниченной ответственностью "Стозем-Эксперт", Гавриленкова Нина Петровна, Яковлева Ирина Марковна, Овчинникова Марина Вячеславовна, Чернышев Владимир Павлович, Пишняк Дмитрий Александрович и др.	участок лесного фонда	202 465	131		-		Собственник, аренда
303	40:07:081103	40:07:081103:3У1	Не установлена	Не определен	Неограниченная государственная собственность	Не определен	-	168		Образование из земель, находящихся в государственной собственности		Неограниченная государственная собственность
304	40:07:081703:64	40:07:081703:64:ЧЗУ2	Земли лесного фонда	Калужская обл., р-н Жуковский	Российская Федерация, Кожанова Наталья Леонидовна, Кожанов Александр Михайлович, Общество с ограниченной ответственностью "Стозем-Эксперт", Гавриленкова Нина Петровна, Яковлева Ирина Марковна, Овчинникова Марина Вячеславовна, Чернышев Владимир Павлович, Пишняк Дмитрий Александрович и др.	участок лесного фонда	202 465	5185		-		Собственник, аренда
305	40:07:081703:77	40:07:081703:77:ЧЗУ1	Земли населённых пунктов	Калужская область, р-н Жуковский	Кондратьев Алексей Алексеевич, Семёнов Александр Валентинович, Ткач Геннадий Викторович	Для застройки объектами транспортной инфраструктуры	9 043	801		-		Собственность
307	40:27:040302	40:27:040302:3У2	Не установлена	Не определен	Неограниченная государственная собственность	Не определен	-	412		Образование из земель, находящихся в государственной собственности		Неограниченная государственная собственность
308	40:27:040302	40:27:040302:3У3	Не установлена	Не определен	Неограниченная государственная собственность	Не определен	-	505		Образование из земель, находящихся в государственной собственности		Неограниченная государственная собственность
309	40:07:000000:700	40:07:000000:700:ЧЗУ1	Земли лесного фонда	Калужская обл., р-н Жуковский	Российская Федерация, Коношков Алексей Алексеевич, Палехов Александр Сергеевич, Гирия Виктор Иванович, Автономная некоммерческая организация "Футбольный клуб Даймокс", Леонтьев Игорь Юрьевич, Сосимович Михаил Геннадьевич и др.	участок лесного фонда	14 731	152		-		Собственник, аренда
310	40:07:0000000	40:07:0000000:3У1	Не установлена	Не определен	Неограниченная государственная собственность	Не определен	-	1287		Образование из земель, находящихся в государственной собственности		Неограниченная государственная собственность
311	40:27:040302	40:27:040302:3У4	Не установлена	Не определен	Неограниченная государственная собственность	Не определен	-	397		Образование из земель, находящихся в государственной собственности		Неограниченная государственная собственность
312	40:27:040302:18	40:27:040302:18:ЧЗУ1					2 926	112		-		
313	40:07:082701	40:07:082701:3У1	Не установлена	Не определен	Неограниченная государственная собственность	Не определен	-	51		Образование из земель, находящихся в государственной собственности		Неограниченная государственная собственность
314	40:07:000000:516	40:07:000000:516:ЧЗУ1					10920	73		-		
315	40:07:0000000	40:07:0000000:3У2	Не установлена	Не определен	Неограниченная государственная собственность	Не определен	-	1211		Образование из земель, находящихся в государственной собственности		Неограниченная государственная собственность
316	40:27:040404	40:27:040404:3У1	Не установлена	Не определен	Неограниченная государственная собственность	Не определен	-	331		Образование из земель, находящихся в государственной собственности		Неограниченная государственная собственность

317	40:07:082201	40:07:082201:3У1	Не установлена	Не определен	Незграниченная государственная собственность	Не определен	-	18		Образование из земель, находящихся в государственной собственности		Незграниченная государственная собственность
318	40:07:000000:966	40:07:000000:966:ЧЗУ1	Земли промышленности, энергетики, транспорта, связи, радиовещания, телевидения, информатики, земли для обеспечения космической деятельности, земли обороны, безопасности и земли иного специального назначения	Калужская область, Жуковский район, МО городское поселение "Город Белоусово", 105 км автодороги М3 "Украина"	Варбан Роман Юрьевич	объекты придорожного сервиса	4 375	79	сервитут	-		аренда
319	40:07:103501:19	40:07:103501:19:ЧЗУ1	Земли промышленности, энергетики, транспорта, связи, радиовещания, телевидения, информатики, земли для обеспечения космической деятельности, земли обороны, безопасности и земли иного специального назначения	Калужская область, р-н Жуковский, а/д М - 3 "Украина" - А - 101 "Москва - Малоярославец - Рославль"	Калужская область, Государственное казенное учреждение Калужской области "Калугадоркаэзчик"	под автомобильной дорогой общего пользования	19 090	266		-		Собственник, аренда
320	40:07:103501:18	40:07:103501:18:ЧЗУ1	Земли лесного фонда	Калужская обл., р-н Жуковский	Российская Федерация, Колобанова Римма Германовна, Кожанова Наталья Леонидовна, Кожанов Александр Михайлович, Общество с ограниченной ответственностью "Столем-Эксперт", Фомины Евгений Александрович, Терентьев Юрий Анатольевич и др.	участок лесного фонда	422 401	3383		-		Собственник, аренда
321	40:27:040406:81	40:27:040406:81:ЧЗУ1	Земли населённых пунктов		Сведения отсутствуют	для эксплуатации высоковольтной линии	30	26	Изыятие полностью, ст. 11.9 ЗК РФ	-		Сведения отсутствуют
322	40:27:040406	40:27:040406:3У1	Не установлена	Не определен	Незграниченная государственная собственность	Не определен	-	3379		Образование из земель, находящихся в государственной собственности		Незграниченная государственная собственность
323	40:27:040406:80	40:27:040406:80:3У1	Земли населённых пунктов		Сведения отсутствуют	для эксплуатации высоковольтной линии	30	25	Изыятие полностью, ст. 11.9 ЗК РФ	-		Сведения отсутствуют
325	40:07:103501:18	40:07:103501:18:ЧЗУ2	Земли лесного фонда	Калужская обл., р-н Жуковский	Российская Федерация	участок лесного фонда	422 401	3836		-		
326	40:07:000000:1	40:07:000000:1:ЧЗУ1					1 111 881	139		-		
327	40:07:101601	40:07:101601:3У1	Не установлена	Не определен	Незграниченная государственная собственность	Не определен	-	8		Образование из земель, находящихся в государственной собственности		Незграниченная государственная собственность
328		40:07:101601:140	Земли промышленности, энергетики, транспорта, связи, радиовещания, телевидения, информатики, земли для обеспечения космической деятельности, земли обороны, безопасности и земли иного специального назначения	обл. Калужская, р-н Жуковский, (от 0 до 0,1 км, подключенный к магистральному газопроводу "Якшуны ПХГ-Белоусово" на 69-ом км), Газопровод-отвод к г. Обнинск, ГРС Карпово	Сведения отсутствуют	для размещения и эксплуатации газопровода-отвода к г. Обнинск, ГРС Карпово (от 0 до 0,1 км, подключенного к магистральному газопроводу "Якшуны ПХГ-Белоусово", на 69-ом км)	16			-		Сведения отсутствуют
329	40:07:101601:102	40:07:101601:102:3У1	Земли сельскохозяйственного назначения	обл. Калужская, р-н Жуковский, МО Сельское поселение деревня Верховье, с/т "Единство"	Тагильцев Валерий Юрьевич	для коллективного садоводства	450			-		Собственность
330	40:07:101601	40:07:101601:3У2	Не установлена	Не определен	Незграниченная государственная собственность	Не определен	-	5132		Образование из земель, находящихся в государственной собственности		Незграниченная государственная собственность
331		40:27:040507:3	Земли населённых пунктов		Сведения отсутствуют	Для эксплуатации газопровода отвода ГРС Обнинск институт им. Карпова	4			-		Сведения отсутствуют
332	40:27:040507	40:27:040507:3У1	Не установлена	Не определен	Незграниченная государственная собственность	Не определен	-	1996		Образование из земель, находящихся в государственной собственности		Незграниченная государственная собственность
333	40:07:102804	40:07:102804:3У1	Не установлена	Не определен	Незграниченная государственная собственность	Не определен	-	1551		Образование из земель, находящихся в государственной собственности		Незграниченная государственная собственность
334	40:07:102804:8	40:07:102804:8:ЧЗУ1	Земли промышленности, энергетики, транспорта, связи, радиовещания, телевидения, информатики, земли для обеспечения космической деятельности, земли обороны, безопасности и земли иного специального назначения		Сведения отсутствуют	Для размещения объектов дорожного сервиса	110338	1837		-		Сведения отсутствуют
335	40:07:100301:749	40:07:100301:749:ЧЗУ1	Земли населённых пунктов	Калужская область, р-н Жуковский, д. Доброе, д. 101	Общество с ограниченной ответственностью "Евро-Авто"	для социально-бытовой и общественной застройки	1772	185	Ипотека	-		Собственность

Перечень координат характерных точек образуемых земельных участков (частей земельных участков) полосы постоянного отвода автомобильной дороги (система координат МСК 50) Участок 6		
Условный номер образуемого участка (части земельного участка) 101.1		
40:27:040903:ЗУ1		
S =	3022	кв.м
№ точки	Координаты, м	
N	X	Y
45	500767,49	1325060,67
46	500718,28	1325049,94
47	500690,44	1325042,9
48	500651,83	1325035,15
49	500604,83	1325024,83
50	500566,19	1325015,84
51	500531,32	1325007,31
52	500496,77	1324998,46
53	500482,9	1324994,8
54	500450,07	1324985,86
55	500429,73	1324980,29
56	500408,98	1324974,7
57	500388,06	1324968,42
58	500368,57	1324963,41
59	500356,34	1324959,84
60	500330,04	1324953,21
61	500318,19	1324949,84
62	500301,41	1324945,12
63	500292,41	1324942,54
64	500253,14	1324931,03
65	500223,93	1324923,21
66	500321,01	1324947,17
67	500369,55	1324959,16
68	500477,68	1324985,85
69	500564,32	1325004,68
70	500612,85	1325016,73
71	500671,74	1325033,75
Условный номер образуемого участка (части земельного участка) 104		
40:03:040903:ЗУ2		
S =	6042	кв.м
№ точки	Координаты, м	
N	X	Y
4	499618,62	1324773,79
5	499787,2	1324815,4
6	499777,6	1324818,15
7	499770,05	1324848,75
8	499609,88	1324809,21

Условный номер образуемого участка (части земельного участка) 105		
40:03:040101:3У1		
S =	4668	кв.м
№ точки	Координаты, м	
N	X	Y
9	499497,33	1324642,39
10	499637,14	1324676,9
11	499628,92	1324710,19
12	499490,01	1324672,04
Условный номер образуемого участка (части земельного участка) 106.1		
40:27:0000000:3У1		
S =	2255	кв.м
№ точки	Координаты, м	
N	X	Y
72	500343,29	1324884,24
73	500316,44	1324874,07
74	500218,2	1324850,92
75	500147,82	1324834,35
76	500144,61	1324821,9
77	500066,96	1324805,09
78	500041,49	1324799,34
79	500030,11	1324806,86
80	500014,99	1324802,99
81	499986,36	1324796,81
82	499944,24	1324787,98
83	499865,37	1324768,94
84	499851,1	1324765,49
85	499852,24	1324768,45
86	499920,35	1324783,77
87	500063,98	1324816,08
Условный номер образуемого участка (части земельного участка) 108		
40:07:041903:2:3У1		
S =	16325	кв.м
№ точки	Координаты, м	
N	X	Y
105	499070,23	1324637,7
100	499157,35	1324690,18
99	499214,73	1324724,34
106	499139,49	1324731,41
107	499113	1324730,04
108	499087,13	1324727,56
109	499061,38	1324723,96
110	499035,81	1324719,27
111	499010,46	1324713,47
112	498985,39	1324706,58
113	498975,51	1324703,74
114	498952,55	1324691,74

115	498935,55	1324675,27
116	498995,22	1324625,86
117	499000,69	1324620,41
118	499004,01	1324620,09
Условный номер образуемого участка (части земельного участка) 108.1		
40:07:041903:3У1		
S =	7865	кв.м
№ точки	Координаты, м	
N	X	Y
88	499421,02	1324725,01
89	499416,66	1324724,18
90	499409,41	1324723,08
91	499390,89	1324720,74
92	499385,43	1324720,18
93	499364,99	1324718,56
94	499361,34	1324718,38
95	499339	1324717,63
96	499313,01	1324717,96
97	499267,68	1324720,34
98	499244,2	1324721,58
99	499214,73	1324724,34
100	499157,35	1324690,18
101	499070,24	1324637,71
102	499107,44	1324647,6
103	499253,07	1324683,55
104	499398,7	1324719,5
Условный номер образуемого участка (части земельного участка) 108.2		
40:27:040904:3У1		
S =	3295	кв.м
№ точки	Координаты, м	
N	X	Y
119	499000,76	1324620,4
116	498995,22	1324625,86
115	498935,55	1324675,27
120	498933,94	1324673,71
121	498921,23	1324651,13
122	498917,55	1324639,19
123	498915,47	1324625,87
124	498915,39	1324613,17
125	498916,81	1324600,54
126	498961,81	1324611,65
127	498986,19	1324621,8
Условный номер образуемого участка (части земельного участка) 109		
40:03:040101:3У1		
S =	21649	кв.м
№ точки	Координаты, м	
N	X	Y

13	498935,11	1324532,47
14	498938,13	1324526,14
15	498944,41	1324515,92
16	498953,36	1324505,17
17	498960,63	1324498,57
18	498982,88	1324485,3
19	499008	1324478,96
20	499033,89	1324480,08
21	499067,37	1324489,2
22	499100,46	1324499,68
23	499116,78	1324505,39
24	499141,09	1324514,61
25	499165,1	1324524,57
26	499181,14	1324532,67
27	499204,17	1324544,73
28	499226,99	1324557,2
29	499249,57	1324570,08
30	499294,04	1324597,04
31	499312,09	1324607,19
32	499334,94	1324619,6
33	499381,23	1324643,29
34	499194,46	1324596,61
35	498958,53	1324537,64
Условный номер образуемого участка (части земельного участка) 111		
40:03:031509:15:3У1		
S =	135	кв.м
№ точки	Координаты, м	
N	X	Y
128	498581,98	1324516,79
129	498550,37	1324504,84
130	498547,05	1324510,43
131	498571,1	1324516,34
Условный номер образуемого участка (части земельного участка) 112		
40:00:000000:583:3У1		
S =	7982	кв.м
№ точки	Координаты, м	
N	X	Y
132	498550,37	1324504,84
130	498547,05	1324510,43
133	498544,32	1324509,76
134	498531,64	1324508,97
135	498520,11	1324511,45
136	498508,36	1324517,38
137	498498,48	1324525,36
138	498490,94	1324536,39
139	498483,41	1324553,83
140	498476,07	1324572,63
141	498469,32	1324587,12

142	498463,7	1324596,64
143	498453,04	1324610,15
144	498439,19	1324621,45
145	498429,01	1324626,89
146	498417,52	1324631,07
147	498406,84	1324633,32
148	498395,05	1324634,29
149	498368,83	1324633,22
150	498368,61	1324632,3
43	498373,68	1324631,07
42	498389,12	1324623,89
41	498404,31	1324613,66
40	498416,04	1324598,92
39	498425,59	1324580,63
151	498432,74	1324559,49
152	498451,79	1324482,28
153	498550,3	1324503,8
Условный номер образуемого участка (части земельного участка) 113		
40:03:000000:3У1		
S =	1113	кв.м
№ точки	Координаты, м	
N	X	Y
36	498364,96	1324620,45
37	498399,21	1324598,42
38	498432,78	1324559,36
39	498425,59	1324580,63
40	498416,04	1324598,92
41	498404,31	1324613,66
42	498389,12	1324623,89
43	498373,68	1324631,07
44	498368,56	1324632,31
Условный номер образуемого участка (части земельного участка) 115		
40:03:031509:14:3У1		
S =	1854	кв.м
№ точки	Координаты, м	
N	X	Y
36	498364,96	1324620,45
150	498368,61	1324632,3
149	498368,83	1324633,22
154	498367,71	1324633,17
155	498363,9	1324632,65
156	498353,84	1324630,45
157	498338,43	1324629,4
158	498333,08	1324628,52
159	498324,9	1324626,7
160	498300,46	1324612,13
161	498285,83	1324602,53
162	498281,88	1324598,33

163	498278,29	1324593,95
164	498271,96	1324584,92
165	498269,12	1324580,37
166	498263,83	1324571,38
167	498258,89	1324562,59
168	498258,67	1324562,08
169	498264,89	1324559,42
170	498277,6	1324582,57
Условный номер образуемого участка (части земельного участка) 116		
40:27:040905:9:3У1		
S =	149	кв.м
№ точки	Координаты, м	
N	X	Y
171	498295,05	1324486,76
172	498292,8	1324490,52
173	498290,14	1324497,1
174	498288,68	1324502,52
175	498287,7	1324514,33
176	498291,9	1324535,5
177	498285,46	1324515,25
178	498285,54	1324495,49
179	498287,85	1324486,54
180	498288,91	1324484,27
Условный номер образуемого участка (части земельного участка) 117		
40:03:031509:3У1		
S =	570	кв.м
№ точки	Координаты, м	
N	X	Y
190	498170,03	1324433,13
191	498187,51	1324450,72
192	498191,09	1324455,21
193	498199,19	1324465,39
194	498217,99	1324493,84
195	498243,12	1324537,06
168	498258,67	1324562,08
169	498264,89	1324559,42
196	498200,16	1324463,02
197	498176,87	1324434,41
Условный номер образуемого участка (части земельного участка) 119		
40:27:040905:13:3У1		
S =	472	кв.м
№ точки	Координаты, м	
N	X	Y
171	498295,05	1324486,76
181	498288,91	1324484,27
182	498293,49	1324476,06
183	498305,32	1324463,13

184	498311,28	1324458,72
185	498328,08	1324454,88
186	498348,31	1324455,46
187	498314,93	1324468,03
188	498303,14	1324476,53
189	498296,77	1324483,88
Условный номер образуемого участка (части земельного участка) 120		
40:27:000000:37:3У1		
S =	22901	кв.м
№ точки	Координаты, м	
N	X	Y
232	498525,76	1324276,72
231	498525,07	1324299,44
230	498537,17	1324345,08
229	498537,44	1324345,6
238	498532,03	1324345,46
239	498522,29	1324348,19
240	498511,73	1324353,43
241	498502,39	1324362,31
242	498498,44	1324369,38
243	498494,34	1324380,27
244	498492,23	1324388,66
245	498488,87	1324405,76
246	498483,51	1324427,15
247	498424,36	1324412,31
248	498297,17	1324380,81
249	498251,86	1324369,58
250	498281,13	1324364,49
251	498316,44	1324357,53
252	498345,3	1324346,32
253	498361,94	1324339,67
254	498368,19	1324336,37
255	498373,67	1324332,23
256	498380,59	1324325,27
257	498398,85	1324306,89
258	498421,41	1324281,83
259	498436,15	1324262,26
260	498451,86	1324233,58
261	498486,65	1324156,5
262	498503,5	1324114,07
263	498534,07	1324121,58
264	498534,41	1324121,66
265	498533,86	1324123,3
266	498531,78	1324140,1
267	498528,43	1324188,28
268	498528,14	1324198,02
269	498519,27	1324234,82
270	498518,97	1324260,71
414	498354,56	1324360,71

415	498354,51	1324360,7
416	498369,07	1324350,99
417	498387,24	1324337,84
418	498403,99	1324320,96
419	498413,89	1324309,75
420	498426,86	1324293,16
421	498434,47	1324283,31
422	498437,2	1324279,67
423	498442,58	1324272,52
424	498451,47	1324266,73
425	498459,78	1324254,32
426	498469,94	1324260,75
427	498463,65	1324281,83
428	498443,22	1324348,48
429	498442,84	1324349,64
430	498431,03	1324385,39
247	498424,36	1324412,31
248	498297,17	1324380,81
Условный номер образуемого участка (части земельного участка) 121		
40:27:040101:3У1		
S =	1632	кв.м
№ точки	Координаты, м	
N	X	Y
198	498640,85	1324466,6
199	498629,58	1324454,28
200	498622,8	1324438,07
201	498622,45	1324434,3
202	498611,88	1324428,45
2	498587,19	1324414,78
3	498584,93	1324410,17
203	498582,43	1324418,53
204	498601,69	1324439,6
205	498627,24	1324463,21
223	498531,53	1324284,6
222	498531,77	1324302,01
221	498554,52	1324348,3
227	498548,35	1324346,74
228	498540,23	1324345,67
229	498537,44	1324345,6
230	498537,17	1324345,08
231	498525,07	1324299,44
232	498525,76	1324276,72
233	498527,16	1324280,03
264	498534,41	1324121,66
265	498533,86	1324123,3
266	498531,78	1324140,1
267	498528,43	1324188,28
268	498528,14	1324198,02
271	498530,85	1324186,77

272	498536,08	1324125,69
273	498537,54	1324122,43
Условный номер образуемого участка (части земельного участка) 122		
40:27:040101:50:ЗУ1		
S =	807	кв.м
№ точки	Координаты, м	
N	X	Y
201	498622,45	1324434,3
202	498611,88	1324428,45
206	498610,28	1324342,13
207	498615,71	1324351,64
208	498620,85	1324368,16
209	498622,45	1324384,59
210	498621,1	1324419,81
Условный номер образуемого участка (части земельного участка) 123		
40:27:040101:54:ЗУ1		
S =	2251	кв.м
№ точки	Координаты, м	
N	X	Y
206	498610,28	1324342,13
202	498611,88	1324428,45
2	498587,19	1324414,78
1	498586,98	1324403,3
211	498587,47	1324390,34
212	498586,68	1324387,02
213	498585,43	1324319,72
214	498593,74	1324324,95
215	498602,5	1324332,5
Условный номер образуемого участка (части земельного участка) 124		
40:27:040101:115:ЗУ1		
S =	2534	кв.м
№ точки	Координаты, м	
N	X	Y
1	498586,98	1324403,3
2	498587,19	1324414,78
3	498584,93	1324410,17
213	498585,43	1324319,72
212	498586,68	1324387,02
216	498584,51	1324377,91
217	498578,65	1324366,64
218	498570,41	1324357,19
219	498563,68	1324352,33
220	498556,35	1324348,77
221	498554,52	1324348,3
222	498531,77	1324302,01
223	498531,53	1324284,6
224	498541,79	1324295,33

225	498553,14	1324302,53
226	498579,81	1324316,18
273	498537,54	1324122,43
272	498536,08	1324125,69
271	498530,85	1324186,77
274	498537,81	1324157,88
275	498546	1324124,51
Условный номер образуемого участка (части земельного участка) 125		
40:27:040201:3У1		
S =	919	кв.м
№ точки	Координаты, м	
N	X	Y
249	498251,86	1324369,58
251	498316,44	1324357,53
361	498341,36	1324347,85
252	498345,3	1324346,32
362	498332,92	1324347,24
363	498316,55	1324350,79
364	498302,78	1324354,23
365	498293,51	1324356,01
366	498274,7	1324358,46
367	498255,63	1324359,23
368	498241,24	1324359,06
369	498222,01	1324357,74
370	498207,71	1324354,97
371	498164,52	1324347,96
Условный номер образуемого участка (части земельного участка) 143		
40:27:040201:3У1		
S =	919	кв.м
№ точки	Координаты, м	
N	X	Y
372	496852,67	1324097,3
373	496894,51	1324082,96
374	496708,52	1324036,1
375	496621,17	1324015,1
376	496655,3	1324047,9
377	496693,34	1324057,42
378	496694,5	1324051,44
379	496727,78	1324061,28
380	496727,36	1324065,94
Условный номер образуемого участка (части земельного участка) 144.1		
40:27:0000000:3У2		
S =	272	кв.м
№ точки	Координаты, м	
N	X	Y
276	496112,5	1323838,87
277	496128,37	1323840,66

278	496134,37	1323841,34
279	496161,3	1323844,38
280	496177,56	1323847,63
281	496217,64	1323855,65
282	496309,19	1323877,65
283	496315,88	1323885,93
284	496307,79	1323878,55
285	496163,96	1323845,28
286	496113,68	1323840,33
Условный номер образуемого участка (части земельного участка) 145.1		
40:27:040302:ЗУ1		
S =	493	кв.м
№ точки	Координаты, м	
N	X	Y
287	496069,3	1323829,74
288	495909,42	1323788,83
289	495871,07	1323778,52
290	495798,99	1323761,85
291	495798,58	1323763,27
292	496067,52	1323830,29
Условный номер образуемого участка (части земельного участка) 146.1		
40:27:040302:ЗУ2		
S =	330	кв.м
№ точки	Координаты, м	
N	X	Y
293	495695,45	1323731,29
294	495740,61	1323743,44
295	495759,19	1323748,43
296	495757,92	1323753,14
297	495704,14	1323739,74
Условный номер образуемого участка (части земельного участка) 146.2		
40:27:040302:ЗУ3		
S =	954	кв.м
№ точки	Координаты, м	
N	X	Y
305	495429,3	1323662,89
306	495499,76	1323678,67
307	495543,05	1323690,31
308	495629,16	1323713,47
309	495636,95	1323694,93
310	495663,66	1323701,5
311	495658,99	1323721,49
312	495666,18	1323723,42
313	495654,52	1323726,99
314	495659,65	1323705,34
315	495642,28	1323700,57
316	495639,72	1323711,49

317	495632,59	1323709,74
318	495629,54	1323721,24
319	495617,64	1323714,79
320	495568,94	1323703,41
321	495546,66	1323696,94
322	495538,36	1323690,06
323	495443,33	1323667,08
324	495438,25	1323665,44
Условный номер образуемого участка (части земельного участка) 147.1		
40:07:081703:77:ЗУ1		
S =	435	кв.м
№ точки	Координаты, м	
N	X	Y
298	495646,15	1323800
299	495707,61	1323815,25
300	495723,57	1323819,68
301	495755,89	1323828,63
302	495788,83	1323840,78
303	495756,99	1323825,01
304	495708,98	1323810,62
Условный номер образуемого участка (части земельного участка) 150.1		
40:27:040404:103:ЗУ1		
S =	149	кв.м
№ точки	Координаты, м	
N	X	Y
325	495259,03	1323629,24
326	495337,76	1323648,72
327	495343,06	1323648,26
328	495322,59	1323643,29
329	495259,51	1323627,3
Условный номер образуемого участка (части земельного участка) 150.2		
40:27:040404:ЗУ1		
S =	50	кв.м
№ точки	Координаты, м	
N	X	Y
330	495237,21	1323620,69
331	495245,28	1323623,76
332	495259,5	1323627,35
333	495259,02	1323629,24
334	495242,76	1323626,05
Условный номер образуемого участка (части земельного участка) 150.3		
40:27:040404:ЗУ2		
S =	150	кв.м
№ точки	Координаты, м	
N	X	Y
335	495131,55	1323597,73

336	495151,15	1323600,71
337	495204,49	1323613,45
338	495200,59	1323615,48
Условный номер образуемого участка (части земельного участка) 150.4		
40:07:081703:ЗУ1		
S =	197	кв.м
№ точки	Координаты, м	
N	X	Y
339	495172,77	1323678,34
340	495138,15	1323670,57
341	495077,44	1323653,63
342	495003,82	1323635,39
343	494991,75	1323631,43
344	495007,64	1323635,3
345	495040,47	1323643,3
346	495090,2	1323655,42
347	495117,85	1323663,91
Условный номер образуемого участка (части земельного участка) 157.1		
40:07:102804:8:ЗУ1		
S =	229	кв.м
№ точки	Координаты, м	
N	X	Y
348	493643,82	1323301,24
349	493644,44	1323298,83
350	493686,5	1323310,3
351	493706,1	1323319,82
352	493723,7	1323335,33
353	493740,36	1323339,22
354	493758,02	1323344,14
355	493758,02	1323344,9
356	493756,63	1323344,79
357	493722,83	1323336,9
358	493705,05	1323321,22
359	493696,49	1323316,84
360	493683,16	1323311,37

Перечень координат характерных точек образуемых земельных участков (частей земельных участков) полосы временного отвода автомобильной дороги (система координат МСК 50)

Участок 6

Условный номер образуемого участка (части земельного участка) 223в

40:03:000000:531:ЧЗУ1

S =	222	кв.м
№ точки	Координаты, м	
N	X	Y
234	500820,5	1325077,68
235	500823,75	1325078,42
236	500836,37	1325081,29
237	500836,52	1325079,66
238	500767,49	1325060,67
239	500764,92	1325064,57

Условный номер образуемого участка (части земельного участка) 224в

40:27:040903:ЗУ1

S =	6669	кв.м
№ точки	Координаты, м	
N	X	Y
240	499614,4	1324776,82
241	499604,9	1324813,76
242	499630,66	1324820,63
243	499740,32	1324846,98
244	499772,79	1324854,78
245	499773,63	1324851,16
246	499780,26	1324822,4
247	499781,93	1324821,63
248	499818,54	1324829,63
249	499857,64	1324838,39
250	499901,49	1324849,2
251	499968,91	1324864,81
252	500046,2	1324883,22
253	500091,59	1324893,87
254	500171,22	1324913,89
255	500237,97	1324931,51
256	500244,32	1324933,25
257	500266,45	1324939,33
258	500295,22	1324947,15
259	500427,21	1324983,04
260	500508,28	1325005,79
261	500581,57	1325023,6
262	500588,7	1325025,16
263	500627,95	1325033,78
264	500699,17	1325049,06

265	500721,02	1325054,22
239	500764,92	1325064,57
266	500767,49	1325060,67
267	500718,28	1325049,94
268	500690,44	1325042,9
269	500651,83	1325035,15
270	500604,83	1325024,83
271	500566,19	1325015,84
272	500531,32	1325007,31
273	500496,77	1324998,46
274	500482,9	1324994,8
275	500450,07	1324985,86
276	500429,73	1324980,29
277	500408,98	1324974,7
278	500388,06	1324968,42
279	500368,57	1324963,41
280	500356,34	1324959,84
281	500330,04	1324953,21
282	500318,19	1324949,84
283	500301,41	1324945,12
284	500292,41	1324942,54
285	500277,31	1324937,77
286	500253,14	1324931,03
287	500223,93	1324923,21
288	500126,88	1324899,25
289	500029,75	1324875,28
290	499932,62	1324851,29
291	499835,58	1324827,34
292	499787,2	1324815,4
293	499777,6	1324818,15
294	499770,05	1324848,75
295	499609,88	1324809,21
296	499618,62	1324773,79
297	499592,87	1324767,43
298	499495,78	1324743,47
299	499419,54	1324724,64
300	499416,66	1324724,18
301	499390,89	1324720,74
302	499364,99	1324718,56
303	499339	1324717,63
304	499313,01	1324717,96
305	499244,2	1324721,58
306	499260,81	1324721,52
307	499270,52	1324721,49
308	499344,3	1324720,31
309	499390,54	1324723,21
310	499418,52	1324728,87
311	499428,91	1324731,18
312	499440,65	1324734,22
313	499468,44	1324740,79

Условный номер образуемого участка (части земельного участка) 225в		
40:27:040904:3У1		
S =	443	кв.м
№ точки	Координаты, м	
N	X	Y
463	498771,41	1324563,77
464	498810,7	1324574,35
465	498864,72	1324587,69
466	498916,81	1324600,54
467	498915,59	1324610,21
468	498913,99	1324601,76
469	498782,53	1324571,04
470	498769,9	1324568,05
Условный номер образуемого участка (части земельного участка) 226в		
40:27:040904:3У2		
S =	6	кв.м
№ точки	Координаты, м	
N	X	Y
485	498759,39	1324600,86
475	498761,89	1324590,73
474	498758,2	1324601,2
Условный номер образуемого участка (части земельного участка) 227в		
40:03:031509:3У1		
S =	8899	кв.м
№ точки	Координаты, м	
N	X	Y
471	498721,16	1324608,55
472	498749,33	1324616,26
473	498753,05	1324602,64
474	498758,2	1324601,2
475	498761,89	1324590,73
476	498767,62	1324567,52
470	498769,9	1324568,05
477	498771,41	1324563,77
478	498671,22	1324537,06
315	498581,98	1324516,79
314	498628,74	1324534,48
479	498663,97	1324543,06
480	498660,34	1324557,93
30	498640,51	1324563,62
481	498625,97	1324604,67
29	498625,04	1324607,3
482	498627,89	1324609,89
483	498646,22	1324633,67
484	498663,29	1324620,51
Условный номер образуемого участка (части земельного участка) 228в		

40:03:031509:15:ЧЗУ1		
S =	518	кв.м
№ точки	Координаты, м	
N	X	Y
29	498625,04	1324607,3
30	498640,51	1324563,62
31	498627,8	1324567,27
32	498612,41	1324595,84
Условный номер образуемого участка (части земельного участка) 229в		
40:03:031509:15:ЧЗУ2		
S =	307	кв.м
№ точки	Координаты, м	
N	X	Y
314	498628,74	1324534,48
315	498581,98	1324516,79
316	498581,94	1324516,78
317	498571,1	1324516,34
318	498547,05	1324510,43
319	498544,91	1324514,05
320	498580,5	1324522,72
Условный номер образуемого участка (части земельного участка) 230в		
40:00:000000:583:ЧЗУ1		
S =	49	кв.м
№ точки	Координаты, м	
N	X	Y
319	498544,91	1324514,05
318	498547,05	1324510,43
321	498544,32	1324509,76
322	498531,64	1324508,97
323	498527,62	1324509,84
Условный номер образуемого участка (части земельного участка) 231в		
40:27:040101:ЗУ1		
S =	1562	кв.м
№ точки	Координаты, м	
N	X	Y
6	498787,63	1324486,45
14	498784,47	1324499,25
15	498680,49	1324476,32
16	498684,41	1324460,63
Условный номер образуемого участка (части земельного участка) 232в		
40:27:040101:50:ЧЗУ1		
S =	4692	кв.м
№ точки	Координаты, м	
N	X	Y
1	498786,48	1324441,81
3	498793,39	1324452,65

4	498791,17	1324460,79
5	498793,15	1324464,12
6	498787,63	1324486,45
7	498684,36	1324460,62
8	498688,14	1324445,33
9	498697,44	1324419,84
10	498731,1	1324432,12
11	498733,15	1324421,8
12	498774,35	1324429,95
13	498772,74	1324438,06
Условный номер образуемого участка (части земельного участка) 233в		
40:27:040101:3У2		
S =	41	кв.м
№ точки	Координаты, м	
N	X	Y
1	498786,48	1324441,81
2	498795,66	1324444,31
3	498793,39	1324452,65
Условный номер образуемого участка (части земельного участка) 237в		
40:27:040101:3У3		
S =	220	кв.м
№ точки	Координаты, м	
N	X	Y
17	498624,85	1324442,98
18	498630,35	1324443,87
19	498632,63	1324450,71
20	498653,65	1324466,66
21	498661,43	1324468,49
22	498660,7	1324471,6
23	498640,85	1324466,6
24	498637,78	1324463,24
25	498639,06	1324460,35
26	498636,13	1324459,19
27	498635,51	1324460,76
28	498629,58	1324454,28
Условный номер образуемого участка (части земельного участка) 238в		
40:27:040101:30:ЧЗУ1		
S =	8	кв.м
№ точки	Координаты, м	
N	X	Y
24	498637,78	1324463,24
25	498639,06	1324460,35
26	498636,13	1324459,19
27	498635,51	1324460,76
Условный номер образуемого участка (части земельного участка) 239в		
40:27:040201:3У1		

S =	728	кв.м
№ точки	Координаты, м	
N	X	Y
324	498345,3	1324346,32
33	498339,6	1324331,79
325	498331,03	1324342,58
326	498269,94	1324353,66
327	498260,87	1324355,31
328	498232,76	1324349,31
329	498230,75	1324358,41
330	498241,24	1324359,06
331	498267,08	1324358,96
332	498274,7	1324358,46
333	498284,13	1324357,34
334	498293,51	1324356,01
335	498302,78	1324354,23
336	498316,55	1324350,79
337	498332,92	1324347,24
Условный номер образуемого участка (части земельного участка) 240в		
40:27:040201:75:ЧЗУ1		
S =	1004	кв.м
№ точки	Координаты, м	
N	X	Y
33	498339,6	1324331,79
34	498383,68	1324276,3
35	498385,36	1324277,64
36	498382,74	1324282,14
37	498391,09	1324287,12
38	498393,06	1324283,75
39	498394,64	1324285,01
40	498346,24	1324345,94
41	498345,31	1324346,31
Условный номер образуемого участка (части земельного участка) 241в		
40:27:040201:30:ЧЗУ1		
S =	44	кв.м
№ точки	Координаты, м	
N	X	Y
35	498385,36	1324277,64
38	498393,06	1324283,75
37	498391,09	1324287,12
36	498382,74	1324282,14
Условный номер образуемого участка (части земельного участка) 242в		
40:27:031509:ЗУ2		
S =	233	кв.м
№ точки	Координаты, м	
N	X	Y
735	498191,09	1324455,21

736	498183,13	1324454,23
737	498160,34	1324434,22
738	498144,04	1324428,26
739	498170,02	1324433,12
740	498187,51	1324450,72
Условный номер образуемого участка (части земельного участка) 243в		
40:03:031509:35:ЧЗУ1		
S =	68	кв.м
№ точки	Координаты, м	
N	X	Y
42	497983,36	1324390,94
43	498046,3	1324407,2
44	498024,47	1324403,73
Условный номер образуемого участка (части земельного участка) 244в		
40:03:030901:3У1		
S =	51	кв.м
№ точки	Координаты, м	
N	X	Y
338	497976,85	1324389,51
339	497976,87	1324389,52
340	497969,4	1324377,5
341	497965,67	1324385,26
Условный номер образуемого участка (части земельного участка) 245в		
40:03:030901:322:ЧЗУ1		
S =	211	кв.м
№ точки	Координаты, м	
N	X	Y
342	497965,28	1324385,11
341	497965,67	1324385,26
343	497969,39	1324377,52
344	497968,64	1324376,28
345	497949,7	1324369,07
346	497949,7	1324369,07
347	497944,22	1324377,93
348	497953,03	1324380,45
349	497953,49	1324380,62
Условный номер образуемого участка (части земельного участка) 246в		
40:03:030901:312:ЧЗУ1		
S =	533	кв.м
№ точки	Координаты, м	
N	X	Y
347	497944,22	1324377,93
346	497949,7	1324369,07
350	497890,22	1324356,13
351	497880,46	1324353,13
352	497878,88	1324355,65

353	497889,72	1324363,24
354	497892,43	1324364,6
355	497894,81	1324363,84
Условный номер образуемого участка (части земельного участка) 247в		
40:03:030901:30:ЧЗУ1		
S =	6	кв.м
№ точки	Координаты, м	
N	X	Y
361	497878,25	1324369,12
356	497879,62	1324368,69
359	497870,67	1324363,18
Условный номер образуемого участка (части земельного участка) 248в		
40:03:030901:79:ЧЗУ1		
S =	222	кв.м
№ точки	Координаты, м	
N	X	Y
356	497879,62	1324368,69
354	497892,43	1324364,6
353	497889,72	1324363,24
357	497871,22	1324350,29
358	497865,74	1324359,31
359	497870,67	1324363,18
Условный номер образуемого участка (части земельного участка) 249в		
40:03:030901:322:ЧЗУ2		
S =	14	кв.м
№ точки	Координаты, м	
N	X	Y
352	497878,88	1324355,65
360	497880,45	1324353,13
357	497871,22	1324350,29
Условный номер образуемого участка (части земельного участка) 250в		
40:27:040201:3У2		
S =	1974	кв.м
№ точки	Координаты, м	
N	X	Y
215	498006,98	1324306,6
216	498000,53	1324294,87
217	497712,38	1324222,19
218	497698,42	1324225,44
219	497697,06	1324219,59
220	497712,44	1324216,02
221	498004,54	1324289,69
222	498012,24	1324303,71
Условный номер образуемого участка (части земельного участка) 251в		
40:03:030901:293:ЧЗУ1		

S =	35	кв.м
№ точки	Координаты, м	
N	X	Y
362	497843,65	1324345,17
363	497843,67	1324342,74
364	497829,18	1324339,16
365	497829,45	1324339,39
366	497828,06	1324341,1
Условный номер образуемого участка (части земельного участка) 252в		
40:03:030901:291:ЧЗУ1		
S =	3	кв.м
№ точки	Координаты, м	
N	X	Y
366	497828,06	1324341,1
365	497829,45	1324339,39
364	497829,18	1324339,16
367	497828,15	1324338,9
368	497826,65	1324340,73
Условный номер образуемого участка (части земельного участка) 253в		
40:03:030901:324:ЧЗУ1		
S =	12	кв.м
№ точки	Координаты, м	
N	X	Y
369	497826,65	1324340,73
370	497828,15	1324338,9
371	497822,81	1324337,58
372	497822,81	1324337,58
373	497820,99	1324339,26
Условный номер образуемого участка (части земельного участка) 254в		
40:03:030901:3У2		
S =	5	кв.м
№ точки	Координаты, м	
N	X	Y
372	497822,81	1324337,58
373	497820,99	1324339,26
374	497816,07	1324337,97
Условный номер образуемого участка (части земельного участка) 255в		
40:03:030901:3У3		
S =	542	кв.м
№ точки	Координаты, м	
N	X	Y
381	497758,76	1324336,42
382	497763,55	1324330,81
383	497765,43	1324329,88
384	497774,32	1324341,01
385	497777,31	1324341,89

380	497781,03	1324341,46
379	497768,73	1324325,84
386	497764,24	1324323,89
387	497742,48	1324318,41
388	497733,04	1324316,81
389	497730,67	1324320,37
390	497725,59	1324326,63
391	497733,42	1324328,93
Условный номер образуемого участка (части земельного участка) 256в		
40:03:030901:299:ЧЗУ1		
S =	69	кв.м
№ точки	Координаты, м	
N	X	Y
384	497774,32	1324341,01
383	497765,43	1324329,88
382	497763,55	1324330,81
381	497758,76	1324336,42
Условный номер образуемого участка (части земельного участка) 257в		
40:03:030901:40:ЧЗУ1		
S =	174	кв.м
№ точки	Координаты, м	
N	X	Y
377	497797,34	1324339,58
376	497800,9	1324337,2
378	497786,92	1324333,74
379	497768,73	1324325,84
380	497781,03	1324341,46
Условный номер образуемого участка (части земельного участка) 258в		
40:03:030901:3У4		
S =	9	кв.м
№ точки	Координаты, м	
N	X	Y
375	497806,34	1324338,54
376	497800,9	1324337,2
377	497797,34	1324339,58
Условный номер образуемого участка (части земельного участка) 259в		
40:27:050103:47:ЧЗУ1		
S =	275	кв.м
№ точки	Координаты, м	
N	X	Y
392	497721,42	1324325,39
390	497725,59	1324326,63
389	497730,67	1324320,37
388	497733,04	1324316,81
393	497714,12	1324308,15

394	497706,02	1324320,92
Условный номер образуемого участка (части земельного участка) 260в		
40:27:050103:615:ЧЗУ1		
S =	349	кв.м
№ точки	Координаты, м	
N	X	Y
394	497706,02	1324320,92
393	497714,12	1324308,15
395	497714,12	1324308,15
396	497688,98	1324300,95
397	497688,98	1324300,95
398	497684,79	1324314,76
Условный номер образуемого участка (части земельного участка) 261в		
40:27:050103:3У1		
S =	831	кв.м
№ точки	Координаты, м	
N	X	Y
399	497627,14	1324298,04
400	497628,11	1324294,06
401	497628,6	1324294,18
402	497630,36	1324286,09
421	497650,59	1324290,53
422	497670,97	1324295,78
423	497688,98	1324300,95
424	497684,79	1324314,76
425	497662,05	1324308,16
426	497627,5	1324298,12
Условный номер образуемого участка (части земельного участка) 262в		
40:27:050103:189:ЗУ1		
S =	246	кв.м
№ точки	Координаты, м	
N	X	Y
399	497627,14	1324298,04
400	497628,11	1324294,06
401	497628,6	1324294,18
402	497630,36	1324286,09
403	497611,03	1324281,84
404	497607,61	1324293,61
Условный номер образуемого участка (части земельного участка) 263в		
40:27:050103:413:ЗУ1		
S =	242	кв.м
№ точки	Координаты, м	
N	X	Y
404	497607,61	1324293,61
403	497611,03	1324281,84
405	497606,22	1324280,61

406	497605,57	1324280,46
407	497591,17	1324278,1
408	497587,99	1324289,15
Условный номер образуемого участка (части земельного участка) 264в		
40:27:050103:188:ЧЗУ1		
S =	188	кв.м
№ точки	Координаты, м	
N	X	Y
410	497570,75	1324278,03
412	497572,22	1324272,34
416	497589,4	1324277,81
417	497591,16	1324278,12
418	497587,99	1324289,15
419	497584,26	1324288,3
420	497582,59	1324287,92
Условный номер образуемого участка (части земельного участка) 265в		
40:27:050103:3У2		
S =	96	кв.м
№ точки	Координаты, м	
N	X	Y
409	497568,97	1324276,55
410	497570,75	1324278,03
411	497572,06	1324273,14
412	497572,22	1324272,34
413	497571,26	1324272,03
414	497571,15	1324272,01
415	497552,71	1324267,86
45	497551,47	1324272,22
Условный номер образуемого участка (части земельного участка) 266в		
40:27:050103:186:ЧЗУ1		
S =	90	кв.м
№ точки	Координаты, м	
N	X	Y
45	497551,47	1324272,22
46	497552,82	1324267,43
47	497550,85	1324266,93
48	497542,11	1324265,55
49	497532,92	1324264,1
50	497531,71	1324268,04
51	497541,83	1324269,83
Условный номер образуемого участка (части земельного участка) 267в		
40:27:050103:3У3		
S =	176	кв.м
№ точки	Координаты, м	
N	X	Y

50	497531,71	1324268,04
49	497532,92	1324264,1
52	497512,58	1324259,78
53	497494,31	1324254,32
54	497493,9	1324254,2
55	497492,53	1324259,28
56	497515,19	1324264,54
Условный номер образуемого участка (части земельного участка) 268в		
40:27:050103:79:ЧЗУ1		
S =	100	кв.м
№ точки	Координаты, м	
N	X	Y
55	497492,53	1324259,28
57	497493,89	1324254,23
58	497474,47	1324249,96
59	497473,26	1324254,67
Условный номер образуемого участка (части земельного участка) 268.1в		
40:27:050103:183:ЧЗУ1		
S =	95	кв.м
№ точки	Координаты, м	
N	X	Y
59	497473,26	1324254,67
60	497474,48	1324249,92
61	497453,65	1324245,86
62	497452,67	1324249,93
63	497459,57	1324251,37
Условный номер образуемого участка (части земельного участка) 269в		
40:27:050103:704:ЧЗУ1		
S =	171	кв.м
№ точки	Координаты, м	
N	X	Y
62	497452,67	1324249,93
61	497453,65	1324245,86
64	497451,85	1324245,5
65	497434,03	1324241,74
66	497414,6	1324237,33
67	497413,32	1324241,51
68	497414,81	1324242
69	497433,02	1324245,81
Условный номер образуемого участка (части земельного участка) 270в		
40:27:050103:ЗУ4		
S =	93	кв.м
№ точки	Координаты, м	
N	X	Y
67	497413,32	1324241,51
70	497414,6	1324237,33

71	497395,11	1324230,65
72	497394,76	1324230,53
73	497393,96	1324235,14
Условный номер образуемого участка (части земельного участка) 271в		
40:27:050103:181:ЧЗУ1		
S =	94	кв.м
№ точки	Координаты, м	
N	X	Y
73	497393,96	1324235,14
72	497394,76	1324230,53
74	497374,91	1324224,39
75	497373,8	1324228,74
76	497376,15	1324229,29
Условный номер образуемого участка (части земельного участка) 272в		
40:27:050103:180:ЧЗУ1		
S =	92	кв.м
№ точки	Координаты, м	
N	X	Y
77	497373,8	1324228,74
74	497374,91	1324224,39
78	497355,46	1324219,64
79	497355,33	1324220,19
80	497354,39	1324224,27
Условный номер образуемого участка (части земельного участка) 273в		
40:27:050103:176:ЧЗУ1		
S =	71	кв.м
№ точки	Координаты, м	
N	X	Y
80	497354,39	1324224,27
79	497355,33	1324220,19
81	497335,44	1324217,06
82	497334,73	1324219,8
Условный номер образуемого участка (части земельного участка) 274в		
40:27:050103:660:ЧЗУ1		
S =	161	кв.м
№ точки	Координаты, м	
N	X	Y
82	497334,73	1324219,8
83	497335,43	1324217,06
84	497297,73	1324207,22
85	497278,5	1324203,17
86	497277,86	1324206,25
87	497297,51	1324209,79
Условный номер образуемого участка (части земельного участка) 275в		
40:27:050103:3У5		
S =	61	кв.м

№ точки	Координаты, м	
N	X	Y
86	497277,86	1324206,25
88	497278,51	1324203,17
89	497266,6	1324201,1
90	497260,37	1324200,79
91	497255,88	1324201,42
92	497255,62	1324202,25
Условный номер образуемого участка (части земельного участка) 276в		
40:27:050102:405:ЧЗУ1		
S =	53	кв.м
№ точки	Координаты, м	
N	X	Y
427	497255,6	1324202,25
428	497255,76	1324201,57
429	497255,88	1324201,42
430	497255,89	1324201,39
431	497255,9	1324201,39
432	497255,71	1324198,65
433	497255,71	1324198,65
434	497255,89	1324195,05
435	497256,09	1324193,83
436	497255,05	1324189,81
437	497252,78	1324187,19
438	497251,59	1324186,65
439	497252,02	1324201,55
Условный номер образуемого участка (части земельного участка) 277в		
40:27:050102:405:ЧЗУ2		
S =	60	кв.м
№ точки	Координаты, м	
N	X	Y
93	497248,26	1324185,14
94	497227,05	1324175,5
95	497221,28	1324174
96	497220,48	1324177,23
Условный номер образуемого участка (части земельного участка) 278в		
40:27:050102:389:ЧЗУ1		
S =	125	кв.м
№ точки	Координаты, м	
N	X	Y
96	497220,48	1324177,23
95	497221,28	1324174
97	497182,43	1324163,42
98	497181,68	1324166,19
Условный номер образуемого участка (части земельного участка) 279в		
40:27:050102:660:ЧЗУ1		

S =	31	кв.м
№ точки	Координаты, м	
N	X	Y
229	491986,21	1322872,33
230	491955,09	1322864,54
231	491956,53	1322862,92
Условный номер образуемого участка (части земельного участка) 280в		
40:27:050102:446:ЧЗУ1		
S =	145	кв.м
№ точки	Координаты, м	
N	X	Y
100	497171,46	1324163,27
99	497171,98	1324160,42
101	497156,1	1324156,24
102	497117,08	1324145,33
103	497116,18	1324147,54
Условный номер образуемого участка (части земельного участка) 281в		
40:27:050102:660:ЧЗУ2		
S =	15	кв.м
№ точки	Координаты, м	
N	X	Y
104	497116,18	1324147,54
105	497117,1	1324145,34
106	497111,44	1324143,47
107	497110,61	1324145,95
Условный номер образуемого участка (части земельного участка) 282в		
40:27:050102:85:ЧЗУ1		
S =	233	кв.м
№ точки	Координаты, м	
N	X	Y
107	497110,61	1324145,95
106	497111,44	1324143,47
108	497070,32	1324130,65
109	497049,93	1324126,57
110	497048,95	1324131,14
111	497071,45	1324135,17
112	497093,28	1324141,02
Условный номер образуемого участка (части земельного участка) 283в		
40:27:040202:112:ЧЗУ1		
S =	451	кв.м
№ точки	Координаты, м	
N	X	Y
729	496969,25	1324054,41
730	496972,98	1324039,57
731	496944,39	1324032,38

732	496940,66	1324047,21
Условный номер образуемого участка (части земельного участка) 284в		
40:27:050106:3У1		
S =	920	кв.м
№ точки	Координаты, м	
N	X	Y
113	497002,34	1324134,74
114	496921,38	1324114,49
115	496852,69	1324097,3
116	496821,1	1324108,13
117	496836,31	1324118,66
118	496880,38	1324106,58
119	496995,85	1324135,29
Условный номер образуемого участка (части земельного участка) 285в		
40:27:050106:3:ЧЗУ1		
S =	1632	кв.м
№ точки	Координаты, м	
N	X	Y
440	496805,24	1324097,15
116	496821,1	1324108,13
441	496852,67	1324097,3
442	496689,29	1324056,41
121	496655,47	1324047,95
120	496661,36	1324053,72
443	496674,3	1324055,91
444	496725,49	1324072,04
445	496725,12	1324073,23
Условный номер образуемого участка (части земельного участка) 286в		
40:27:050106:4:ЧЗУ1		
S =	186	кв.м
№ точки	Координаты, м	
N	X	Y
446	496727,36	1324065,94
447	496727,78	1324061,28
448	496694,5	1324051,44
449	496693,34	1324057,42
Условный номер образуемого участка (части земельного участка) 287в		
40:27:050106:3У2		
S =	955	кв.м
№ точки	Координаты, м	
N	X	Y
120	496661,36	1324053,72
121	496655,47	1324047,95
122	496581,85	1324029,52
123	496484,84	1324005,25
124	496436,34	1323993,11

125	496394,06	1323982,53
126	496392,72	1323984,2
127	496471,69	1324004,1
128	496567,29	1324029,89
129	496630,95	1324048,58
Условный номер образуемого участка (части земельного участка) 288в		
40:27:040202:29:ЧЗУ1		
S =	1133	кв.м
№ точки	Координаты, м	
N	X	Y
450	496799,12	1324011,58
451	496800,98	1324006,18
452	496803,32	1324005,23
453	496843,47	1324022,3
454	496866,59	1323991,82
455	496868,05	1323991,5
456	496866,78	1323985,64
457	496863,15	1323986,43
458	496841,51	1324014,95
459	496803,37	1323998,73
460	496799,61	1324000,26
461	496745,86	1323987,29
462	496743,38	1323997,54
Условный номер образуемого участка (части земельного участка) 289в		
40:27:040202:29:ЧЗУ2		
S =	448	кв.м
№ точки	Координаты, м	
N	X	Y
486	496735,68	1323995,6
487	496739,44	1323980,5
488	496714,82	1323974,37
489	496713,88	1323975,03
490	496709,78	1323977,91
491	496707,15	1323988,5
492	496717,05	1323990,91
Условный номер образуемого участка (части земельного участка) 290в		
40:27:040202:3У1		
S =	9	кв.м
№ точки	Координаты, м	
N	X	Y
489	496713,88	1323975,03
488	496714,82	1323974,37
493	496710,91	1323973,39
490	496709,78	1323977,91
Условный номер образуемого участка (части земельного участка) 291в		
40:27:040202:3У2		

S =	403	кв.м
№ точки	Координаты, м	
N	X	Y
494	496639,27	1323969,67
495	496642,61	1323956,24
496	496614,08	1323949,13
497	496610,67	1323962,2
Условный номер образуемого участка (части земельного участка) 292в		
40:27:040202:3У3		
S =	403	кв.м
№ точки	Координаты, м	
N	X	Y
498	496591,63	1323957,24
499	496594,92	1323943,88
500	496566,43	1323936,58
501	496563,11	1323949,8
Условный номер образуемого участка (части земельного участка) 292.1в		
40:27:040202:3У10		
S =	11	кв.м
№ точки	Координаты, м	
N	X	Y
499	496594,92	1323943,88
502	496595,03	1323943,42
503	496566,5	1323936,31
500	496566,43	1323936,58
Условный номер образуемого участка (части земельного участка) 293в		
40:27:040202:3У4		
S =	386	кв.м
№ точки	Координаты, м	
N	X	Y
504	496546,22	1323931,71
505	496517,69	1323924,59
506	496514,42	1323937,09
507	496543,02	1323944,55
Условный номер образуемого участка (части земельного участка) 294в		
40:27:040202:3У5		
S =	342	кв.м
№ точки	Координаты, м	
N	X	Y
508	496493,97	1323931,76
509	496496,83	1323920,3
510	496468,29	1323913,19
511	496465,52	1323924,33
Условный номер образуемого участка (части земельного участка) 295в		
40:27:040202:3У6		

S =	340	кв.м
№ точки	Координаты, м	
N	X	Y
512	496448,16	1323919,8
513	496451	1323908,44
514	496422,46	1323901,33
515	496419,71	1323912,38
Условный номер образуемого участка (части земельного участка) 296в		
40:27:040202:3У7		
S =	290	кв.м
№ точки	Координаты, м	
N	X	Y
516	496400,08	1323907,26
517	496402,51	1323897,53
518	496373,97	1323890,42
519	496371,63	1323899,83
Условный номер образуемого участка (части земельного участка) 297в		
40:27:040202:3У8		
S =	274	кв.м
№ точки	Координаты, м	
N	X	Y
520	496363,97	1323897,84
521	496364,74	1323898,03
522	496366,97	1323889,01
523	496338,44	1323881,9
524	496336,18	1323890,96
Условный номер образуемого участка (части земельного участка) 298в		
40:27:040303:3У1		
S =	2409	кв.м
№ точки	Координаты, м	
N	X	Y
529	496149,19	1323827,78
530	496171,34	1323832,15
531	496318,48	1323866,62
532	496328,36	1323889,02
533	496315,89	1323885,94
534	496309,19	1323877,65
535	496217,64	1323855,65
536	496161,3	1323844,38
537	496146,45	1323842,71
Условный номер образуемого участка (части земельного участка) 299в		
40:27:040302:3У1		
S =	631	кв.м
№ точки	Координаты, м	
N	X	Y
537	496146,45	1323842,71

529	496149,19	1323827,78
538	496137,98	1323825,56
539	496134,23	1323814,34
540	496128,54	1323816,24
541	496131,75	1323825,87
542	496131,04	1323828,98
543	496109,36	1323823,61
544	496106,37	1323831,26
545	496112,5	1323838,87
Условный номер образуемого участка (части земельного участка) 300в		
40:27:050106:3У3		
S =	117	кв.м
№ точки	Координаты, м	
N	X	Y
525	496355,55	1323976,82
526	496317	1323967,4
527	496332,51	1323967,28
528	496354,08	1323972,63
Условный номер образуемого участка (части земельного участка) 301в		
40:27:050106:3У4		
S =	173	кв.м
№ точки	Координаты, м	
N	X	Y
130	496297,59	1323962,6
131	496284,18	1323957,17
132	496239,18	1323945,77
133	496239,63	1323949,53
134	496283,77	1323960,21
Условный номер образуемого участка (части земельного участка) 302в		
40:07:081703:64:ЧЗУ1		
S =	131	кв.м
№ точки	Координаты, м	
N	X	Y
133	496239,63	1323949,53
135	496239,18	1323945,77
136	496198,8	1323935,43
137	496198,52	1323938,16
Условный номер образуемого участка (части земельного участка) 303в		
40:07:081103:3У1		
S =	168	кв.м
№ точки	Координаты, м	
N	X	Y
138	496198,52	1323938,16
136	496198,8	1323935,43
139	496166,75	1323925,95
140	496162,58	1323939,35

141	496170,51	1323938,66
142	496172,43	1323930,94
Условный номер образуемого участка (части земельного участка) 304в		
40:07:081703:64:ЧЗУ2		
S =	5185	кв.м
№ точки	Координаты, м	
N	X	Y
140	496162,58	1323939,35
139	496166,75	1323925,95
143	495994,31	1323883,69
144	495982,58	1323891,09
145	495951,59	1323883,43
146	495944,67	1323871,38
147	495840,42	1323845,61
148	495831,49	1323851,23
149	495788,83	1323840,78
150	495785,78	1323844,3
151	495789,05	1323845,79
152	495829,89	1323853,17
153	495837,81	1323855,05
154	495910,38	1323872,17
155	495908,27	1323880,7
156	495914,85	1323883,82
157	495941,13	1323890,69
158	495945,38	1323896,83
159	495983,26	1323906,21
160	495993,75	1323900,68
161	496114,8	1323929,57
162	496159,97	1323939,58
Условный номер образуемого участка (части земельного участка) 305в		
40:07:081703:77:ЧЗУ1		
S =	801	кв.м
№ точки	Координаты, м	
N	X	Y
150	495785,78	1323844,3
163	495788,83	1323840,78
164	495755,89	1323828,63
165	495723,57	1323819,68
166	495719,79	1323836,61
167	495768	1323845,41
168	495769,88	1323837,04
Условный номер образуемого участка (части земельного участка) 307в		
40:27:040302:ЗУ2		
S =	412	кв.м
№ точки	Координаты, м	
N	X	Y
546	495937,82	1323796,1

547	495941,23	1323782,42
548	495912,69	1323775,31
549	495909,3	1323788,8
550	495909,42	1323788,83
Условный номер образуемого участка (части земельного участка) 308в		
40:27:040302:3У3		
S =	505	кв.м
№ точки	Координаты, м	
N	X	Y
223	495790,02	1323747,44
224	495787,11	1323760,41
225	495757,92	1323753,14
226	495759,19	1323748,43
227	495740,61	1323743,44
228	495741,92	1323737,58
Условный номер образуемого участка (части земельного участка) 309в		
40:07:000000:700:ЧЗУ1		
S =	152	кв.м
№ точки	Координаты, м	
N	X	Y
169	495638,51	1323800,13
170	495625,09	1323789,65
171	495604,9	1323784,59
172	495595,86	1323789,5
173	495595,32	1323792,6
174	495595,79	1323792,71
175	495604,92	1323788,33
176	495623,64	1323792,91
177	495633,56	1323800,24
Условный номер образуемого участка (части земельного участка) 310в		
40:07:0000000:3У1		
S =	1287	кв.м
№ точки	Координаты, м	
N	X	Y
562	495524,16	1323779,98
563	495511,21	1323774,66
564	495513,01	1323768,51
565	495513,39	1323767,19
566	495501,45	1323765,13
567	495441,14	1323750,11
568	495414,47	1323740,21
569	495417,71	1323738,76
570	495427,27	1323741,04
571	495439,45	1323746,01
572	495502,51	1323761,6
573	495515,36	1323760,47
574	495538,04	1323766,14

575	495558,03	1323772,02
576	495564,11	1323781,8
172	495595,86	1323789,5
173	495595,32	1323792,6
577	495562,16	1323784,33
578	495557,51	1323777,33
579	495553,98	1323789,22
580	495535,2	1323784,51
Условный номер образуемого участка (части земельного участка) 311в		
40:27:040302:3У4		
S =	397	кв.м
№ точки	Координаты, м	
N	X	Y
551	495570,48	1323697,69
552	495576,5	1323699,31
553	495577,08	1323697,02
554	495566,31	1323686,15
555	495565,53	1323677,19
556	495564,7	1323676,98
557	495552,85	1323676,27
558	495548,96	1323687,29
559	495539,38	1323684,52
560	495538,53	1323689,1
Условный номер образуемого участка (части земельного участка) 312в		
40:27:040302:18:ЧЗУ1		
S =	112	кв.м
№ точки	Координаты, м	
N	X	Y
558	495548,96	1323687,29
557	495552,85	1323676,27
561	495541,03	1323675,56
559	495539,38	1323684,52
Условный номер образуемого участка (части земельного участка) 313в		
40:07:082701:3У1		
S =	51	кв.м
№ точки	Координаты, м	
N	X	Y
581	495359,7	1323726,55
582	495359,95	1323724,16
588	495380,75	1323729,57
589	495382,25	1323732,23
Условный номер образуемого участка (части земельного участка) 314в		
40:07:000000:516:ЧЗУ1		
S =	73	кв.м
№ точки	Координаты, м	
N	X	Y

581	495359,7	1323726,55
582	495359,95	1323724,16
583	495329,07	1323716,12
584	495329,07	1323716,12
585	495328,8	1323717,27
586	495333,61	1323718,38
587	495333,33	1323719,92
Условный номер образуемого участка (части земельного участка) 315в		
40:07:000000:3У2		
S =	1211	кв.м
№ точки	Координаты, м	
N	X	Y
584	495329,07	1323716,12
585	495328,8	1323717,27
590	495245,96	1323698,24
591	495244,46	1323707,21
592	495216,93	1323702,05
593	495218,72	1323691,37
594	495149,58	1323673,95
595	495052,94	1323647,94
596	495028,91	1323642,19
597	495028,53	1323643,57
598	495025,77	1323653,79
599	494998,74	1323646,47
600	495001,5	1323636,26
601	495001,67	1323635,67
602	494981,13	1323630,75
603	494981,57	1323628,96
604	494991,75	1323631,43
605	495003,82	1323635,39
606	495077,44	1323653,63
607	495138,15	1323670,57
608	495172,77	1323678,34
609	495181,44	1323680,62
610	495223,99	1323689
611	495272,67	1323700,44
Условный номер образуемого участка (части земельного участка) 316в		
40:27:040404:3У1		
S =	331	кв.м
№ точки	Координаты, м	
N	X	Y
612	495046,8	1323576,04
613	495049,84	1323564,8
614	495022,81	1323557,49
615	495019,67	1323569,1
Условный номер образуемого участка (части земельного участка) 317в		
40:07:082201:3У1		

S =	18	кв.м
№ точки	Координаты, м	
N	X	Y
196	494898,57	1323647,4
197	494896,62	1323653,45
198	494893,35	1323649,82
199	494897,44	1323646,14
Условный номер образуемого участка (части земельного участка) 318в		
40:07:000000:966:ЧЗУ1		
S =	79	кв.м
№ точки	Координаты, м	
N	X	Y
197	494896,62	1323653,45
198	494893,35	1323649,82
199	494897,44	1323646,14
196	494898,57	1323647,4
200	494899,76	1323643,71
201	494893,34	1323641,72
202	494887,49	1323652,98
203	494895,93	1323655,61
Условный номер образуемого участка (части земельного участка) 319в		
40:07:103501:19:ЧЗУ1		
S =	266	кв.м
№ точки	Координаты, м	
N	X	Y
204	494887,48	1323652,98
205	494893,34	1323641,72
206	494872,87	1323635,35
207	494867,29	1323646,68
Условный номер образуемого участка (части земельного участка) 320в		
40:07:103501:18:ЧЗУ1		
S =	3383	кв.м
№ точки	Координаты, м	
N	X	Y
207	494867,29	1323646,68
616	494834,58	1323636,47
617	494814,9	1323587,52
618	494796,34	1323582,33
619	494777,79	1323577,44
620	494778,19	1323582,71
621	494770,21	1323583,31
622	494769,61	1323575,28
623	494767,59	1323574,75
624	494725,11	1323564,26
625	494687,86	1323555,73
626	494530,25	1323517,07
627	494526,68	1323516,19

628	494386,96	1323479,79
629	494249,58	1323444,48
630	494118,98	1323413,28
631	494026,49	1323390,81
632	493940,99	1323375,64
633	493940,67	1323376,91
634	493932,92	1323374,89
635	493933,69	1323371,94
636	493954,77	1323377,08
637	494014,36	1323386,88
638	494077,72	1323401,85
639	494139,81	1323416,74
640	494201,37	1323431,46
641	494254,57	1323443,68
642	494303,09	1323455,62
643	494351,53	1323467,79
644	494399,99	1323480,13
645	494447,91	1323494,59
646	494496,39	1323506,73
647	494544,42	1323517,26
648	494593,49	1323528,52
649	494642,62	1323541,07
650	494699,47	1323555,68
651	494741,57	1323565,23
652	494869,71	1323597,7
653	494878,66	1323600,03
654	494879,75	1323609,88
655	494873,84	1323604,12
656	494842,82	1323595,32
657	494830,08	1323591,76
658	494843,99	1323626,37
206	494872,87	1323635,35
Условный номер образуемого участка (части земельного участка) 321в		
40:27:040406:81:ЧЗУ1		
S =	26	кв.м
№ точки	Координаты, м	
N	X	Y
182	494792,59	1323498,5
183	494794,67	1323503,66
184	494789,66	1323504,89
185	494788,33	1323499,55
Условный номер образуемого участка (части земельного участка) 322в		
40:27:040406:3У1		
S =	3379	кв.м
№ точки	Координаты, м	
N	X	Y
186	494799,17	1323514,87
183	494794,67	1323503,66

184	494789,66	1323504,89
187	494788,35	1323499,55
182	494792,59	1323498,5
188	494785,1	1323479,86
189	494778,28	1323254,05
178	494773,41	1323254,18
179	494773,89	1323258,47
180	494768,42	1323259,08
190	494767,89	1323254,33
191	494765,79	1323254,39
192	494772,67	1323482,44
193	494779,07	1323498,38
194	494763,94	1323499,52
195	494764,43	1323506,09
Условный номер образуемого участка (части земельного участка) 323в		
40:27:040406:80:3У1		
S =	25	кв.м
№ точки	Координаты, м	
N	X	Y
178	494773,41	1323254,18
179	494773,89	1323258,47
180	494768,42	1323259,08
181	494767,89	1323254,33
Условный номер образуемого участка (части земельного участка) 325в		
40:07:103501:18:ЧЗУ2		
S =	3836	кв.м
№ точки	Координаты, м	
N	X	Y
659	493910,6	1323452,31
660	493914,72	1323449,3
661	493917,33	1323448,47
662	493910,4	1323426,77
663	493923,87	1323369,55
664	493907,4	1323365,53
665	493854,81	1323352,96
666	493832,16	1323348,66
667	493864,11	1323389,71
Условный номер образуемого участка (части земельного участка) 326в		
40:07:000000:1:ЧЗУ1		
S =	139	кв.м
№ точки	Координаты, м	
N	X	Y
668	493891,56	1323540,74
669	493893,89	1323539,25
670	493908,83	1323541,89
671	493909,88	1323535,99
672	493894,78	1323533,31

673	493892,9	1323530,38
674	493886,78	1323534,3
Условный номер образуемого участка (части земельного участка) 327в		
40:07:101601:3У1		
S =	8	кв.м
№ точки	Координаты, м	
N	X	Y
675	493890,49	1323541,43
668	493891,56	1323540,74
674	493886,78	1323534,3
676	493886,17	1323534,7
Условный номер образуемого участка (части земельного участка) 329в		
40:07:101601:102:3У1		
S =		кв.м
№ точки	Координаты, м	
N	X	Y
Условный номер образуемого участка (части земельного участка) 330в		
40:07:101601:3У2		
S =	5132	кв.м
№ точки	Координаты, м	
N	X	Y
677	493832,55	1323489,13
678	493838,32	1323484,61
679	493847,89	1323497,96
680	493855,61	1323492,36
681	493839,01	1323470,02
682	493839,02	1323470,03
683	493839,03	1323470,04
684	493788,13	1323401,1
685	493777,28	1323386,4
686	493772,67	1323390,39
687	493773,55	1323391,78
688	493774,22	1323402,93
689	493774,33	1323404,83
690	493750,04	1323411,27
691	493753	1323422,45
692	493729,65	1323427,5
693	493729,44	1323427,68
694	493735,41	1323454,96
695	493736,72	1323454,68
696	493736,92	1323453,96
697	493738,28	1323454,34

698	493751,4	1323451,47
Условный номер образуемого участка (части земельного участка) 332в		
40:27:040507:3У1		
S =	1996	кв.м
№ точки	Координаты, м	
N	X	Y
208	493944,46	1323300,96
209	493952,72	1323271,67
210	493952,14	1323259,41
211	493907,19	1323250,42
212	493905,18	1323259,77
213	493896,82	1323289,46
214	493910,6	1323292,46
Условный номер образуемого участка (части земельного участка) 333в		
40:07:102804:3У1		
S =	1551	кв.м
№ точки	Координаты, м	
N	X	Y
686	493772,67	1323390,39
685	493777,28	1323386,4
699	493757,95	1323360,22
700	493757,92	1323367,18
Условный номер образуемого участка (части земельного участка) 334в		
40:07:102804:8:ЧЗУ1		
S =	1837	кв.м
№ точки	Координаты, м	
N	X	Y
700	493757,92	1323367,18
701	493758,02	1323344,9
702	493756,63	1323344,79
703	493722,83	1323336,9
704	493705,05	1323321,22
705	493696,49	1323316,84
706	493683,16	1323311,37
707	493643,82	1323301,24
708	493643,7	1323301,21
709	493644,44	1323298,83
710	493619,8	1323292,31
711	493612,89	1323296,63
712	493589,21	1323290,31
713	493573,03	1323287,6
714	493569,97	1323299,98
715	493585,97	1323305,42
716	493641,27	1323316,31
717	493645,83	1323317,21
718	493667,05	1323321,39

719	493670,54	1323310,37
720	493690,42	1323315,29
721	493705,17	1323321,47
722	493722,31	1323338,06
723	493742,68	1323343,17
Условный номер образуемого участка (части земельного участка) 335в		
40:07:100301:749:ЧЗУ1		
S =	185	кв.м
№ точки	Координаты, м	
N	X	Y
724	493662,76	1323225,55
725	493667,39	1323228,76
726	493661,07	1323235,59
727	493636,17	1323229,96
728	493636,72	1323227,64

Приложение № 1
к Чертежу красных линий,
совмещенному с чертежом границ зон
планируемого размещения линейных
объектов

Каталоги координат поворотных точек красных линий зоны размещения объекта:
«Автомобильная дорога М-3 «Украина» - Москва - Калуга – Брянск - граница с Украиной.
Реконструкция с последующей эксплуатацией на платной основе федеральной автомобильной
дороги М-3 «Украина» – от Москвы через Калугу, Брянск до границы с Украиной (на Киев),
участок км 37 - км 173, Московская и Калужская области» 2.2 этап строительства - км 65 – км 124»

№ точки	Участок на км 99+400 - км 106+900 Система координат: МСК-40(1)	
	X	Y
контур 1		
1	493590,19	1323218,74
2	493610,74	1323224,20
3	493661,07	1323235,59
4	493669,01	1323227,00
5	493671,59	1323224,21
6	493661,97	1323210,20
7	493657,93	1323203,77
контур 2		
8	493651,71	1323193,85
9	493642,56	1323192,08
10	493630,67	1323176,68
11	493620,46	1323163,36
контур 3		
12	493659,41	1323131,45
13	493682,29	1323161,19
14	493734,17	1323232,51
15	493740,60	1323237,39
16	493744,59	1323241,13
17	493755,59	1323246,67
18	493758,63	1323247,93
19	493819,83	1323274,07
20	493849,30	1323280,80
21	493910,60	1323292,46
22	494148,14	1323352,11
23	494310,87	1323393,00
контур 4		
24	494332,18	1323398,34
25	494359,16	1323405,12
26	494518,29	1323446,21
27	494629,61	1323474,87
28	494659,93	1323482,65
29	494666,76	1323476,31

контур 5		
30	494686,17	1323481,39
31	494729,69	1323492,78
контур 6		
32	494747,55	1323497,45
33	494750,31	1323502,52
34	494906,62	1323542,06
35	494913,07	1323528,64
контур 7		
36	494947,44	1323532,17
37	494947,66	1323538,76
38	494953,99	1323552,30
39	495131,55	1323597,73
40	495151,15	1323600,71
41	495204,49	1323613,45
42	495210,07	1323610,56
контур 8		
43	495231,00	1323614,68
44	495237,21	1323620,69
45	495245,28	1323623,76
46	495322,59	1323643,29
47	495343,06	1323648,26
48	495362,35	1323646,75
контур 9		
49	495378,24	1323648,36
50	495429,30	1323662,89
51	495477,70	1323673,25
52	495499,76	1323678,67
53	495543,78	1323690,51
контур 10		
54	495552,53	1323692,86
55	495629,16	1323713,47
56	495636,95	1323694,93
57	495663,66	1323701,50
58	495658,99	1323721,49
59	495666,18	1323723,42
60	495669,43	1323722,43
61	495677,50	1323724,71
контур 11		
62	495693,29	1323729,19
63	495695,45	1323731,29
64	495759,19	1323748,43
65	495757,92	1323753,13
66	495798,64	1323763,28
67	495798,99	1323761,85
68	495871,07	1323778,52
69	495909,42	1323788,83
70	496069,30	1323829,75
71	496083,64	1323825,35

контур 12		
72	496106,37	1323831,26
73	496112,50	1323838,87
74	496161,30	1323844,39
75	496217,64	1323855,65
76	496309,19	1323877,65
77	496315,89	1323885,94
78	496363,97	1323897,84
79	496671,40	1323978,05
80	496684,66	1323982,15
контур 13		
81	496707,22	1323988,58
82	496848,54	1324024,04
контур 14		
83	496879,96	1324031,94
84	496999,73	1324062,07
85	496999,17	1324064,31
86	497008,20	1324066,63
87	497008,78	1324064,37
88	497016,56	1324066,31
контур 15		
89	497044,78	1324061,66
90	497098,38	1324068,65
91	497122,92	1324072,69
92	497145,86	1324077,88
93	497152,29	1324084,57
94	497178,09	1324091,91
контур 16		
95	497242,88	1324107,71
96	497250,46	1324109,34
97	497296,80	1324123,59
98	497353,22	1324138,32
99	497356,08	1324134,43
контур 17		
100	497381,44	1324140,15
101	497405,99	1324146,73
102	497488,97	1324168,61
контур 18		
103	497514,74	1324174,47
104	497519,90	1324188,44
105	497698,69	1324233,13
106	497735,91	1324232,82
107	497816,77	1324250,76
108	497861,74	1324271,21
109	497871,97	1324273,67
110	497890,48	1324272,51
111	497982,09	1324298,02
112	498001,56	1324302,58
113	498014,45	1324312,05

114	498050,81	1324321,14
115	498109,13	1324335,56
116	498121,87	1324337,35
117	498137,57	1324341,28
118	498164,58	1324347,97
119	498207,71	1324354,97
120	498222,01	1324357,74
121	498226,82	1324358,16
122	498241,24	1324359,06
123	498255,62	1324359,23
124	498267,08	1324358,96
125	498274,70	1324358,46
126	498284,13	1324357,34
127	498293,51	1324356,01
128	498302,78	1324354,23
129	498316,55	1324350,79
130	498320,65	1324349,92
контур 19		
131	498340,20	1324346,70
132	498345,30	1324346,32
133	498361,94	1324339,67
134	498368,19	1324336,37
135	498373,67	1324332,23
136	498398,85	1324306,89
137	498421,41	1324281,83
138	498436,15	1324262,26
139	498451,86	1324233,58
140	498486,65	1324156,50
141	498503,50	1324114,07
контур 20		
142	498546,00	1324124,51
143	498537,70	1324158,33
144	498519,27	1324234,82
145	498518,97	1324260,71
146	498527,16	1324280,03
147	498541,79	1324295,33
148	498553,14	1324302,53
149	498579,81	1324316,18
150	498593,74	1324324,95
151	498602,50	1324332,50
152	498609,91	1324341,48
153	498615,71	1324351,64
154	498620,85	1324368,16
155	498622,45	1324384,59
156	498621,64	1324403,95
157	498621,10	1324419,81
158	498622,80	1324438,07
159	498629,58	1324454,28
160	498640,90	1324466,65

161	498671,96	1324474,44
162	498935,11	1324532,48
163	498938,13	1324526,14
164	498944,41	1324515,92
165	498953,36	1324505,17
166	498960,63	1324498,57
167	498982,88	1324485,30
168	499008,00	1324478,96
169	499033,89	1324480,08
170	499042,32	1324482,24
171	499067,37	1324489,20
172	499092,20	1324496,92
173	499116,78	1324505,39
174	499141,09	1324514,61
175	499165,10	1324524,57
176	499181,14	1324532,67
177	499204,17	1324544,73
178	499226,99	1324557,20
179	499249,57	1324570,08
180	499271,92	1324583,36
181	499294,04	1324597,04
182	499312,09	1324607,19
183	499334,94	1324619,60
184	499357,99	1324631,63
185	499381,23	1324643,29
186	499430,40	1324655,58
187	499490,01	1324672,04
188	499497,33	1324642,39
189	499637,14	1324676,90
190	499628,87	1324710,38
191	499637,27	1324712,70
192	499645,47	1324707,20
контур 21		
193	499687,76	1324717,99
194	499685,61	1324725,63
195	499776,72	1324751,46
196	499821,08	1324761,44
197	499830,41	1324752,40
контур 22		
198	499847,97	1324757,39
199	499851,10	1324765,50
200	499944,24	1324787,98
201	499986,36	1324796,81
202	500014,99	1324802,99
203	500030,11	1324806,86
204	500041,49	1324799,34
205	500066,96	1324805,10
206	500115,81	1324815,35
207	500144,61	1324821,90

208	500147,82	1324834,35
209	500218,20	1324850,92
210	500286,22	1324866,65
211	500316,44	1324874,07
212	500343,29	1324884,24
213	500468,44	1324914,78
214	500481,30	1324905,38
контур 23		
215	500511,97	1324913,93
216	500516,25	1324926,45
217	500761,43	1324986,28
218	500765,05	1324985,60
контур 24		
219	500787,05	1324988,84
220	500809,44	1324992,59
221	500854,13	1325005,40
контур 25		
222	500836,94	1325075,04
223	500836,53	1325079,66
224	500767,49	1325060,67
225	500718,28	1325049,94
226	500690,44	1325042,90
227	500651,83	1325035,15
228	500604,83	1325024,83
229	500566,19	1325015,84
230	500531,32	1325007,31
231	500496,77	1324998,47
232	500482,90	1324994,80
233	500450,07	1324985,86
234	500429,73	1324980,29
235	500408,98	1324974,70
236	500388,06	1324968,42
237	500368,57	1324963,41
238	500356,34	1324959,84
239	500330,04	1324953,21
240	500318,19	1324949,84
241	500301,41	1324945,12
242	500292,41	1324942,54
243	500277,31	1324937,77
244	500253,14	1324931,03
245	500223,93	1324923,21
246	500126,88	1324899,25
247	500029,75	1324875,28
248	499932,62	1324851,29
249	499835,58	1324827,34
250	499787,20	1324815,40
251	499777,60	1324818,15
252	499770,05	1324848,75
253	499609,88	1324809,21

254	499618,62	1324773,79
255	499592,87	1324767,43
256	499495,78	1324743,47
257	499418,84	1324724,47
258	499390,89	1324720,74
259	499364,99	1324718,56
260	499339,00	1324717,63
261	499313,01	1324717,96
262	499244,21	1324721,58
263	499139,49	1324731,41
264	499138,97	1324731,40
265	499113,00	1324730,04
266	499087,13	1324727,56
267	499061,38	1324723,97
268	499035,81	1324719,27
269	499010,46	1324713,47
270	498985,39	1324706,58
271	498975,51	1324703,74
272	498952,55	1324691,74
273	498933,94	1324673,71
274	498921,23	1324651,14
275	498917,55	1324639,19
276	498915,47	1324625,87
277	498915,39	1324613,17
278	498916,81	1324600,54
279	498864,72	1324587,69
280	498810,70	1324574,35
281	498771,41	1324563,77
282	498671,22	1324537,06
283	498581,95	1324516,78
284	498571,10	1324516,34
285	498544,32	1324509,76
286	498531,64	1324508,97
287	498520,11	1324511,45
288	498508,36	1324517,38
289	498498,48	1324525,36
290	498490,94	1324536,39
291	498483,41	1324553,83
292	498476,07	1324572,63
293	498469,32	1324587,12
294	498463,70	1324596,64
295	498453,04	1324610,15
296	498439,19	1324621,45
297	498429,01	1324626,89
298	498417,52	1324631,07
299	498406,84	1324633,32
300	498400,72	1324634,07
301	498395,05	1324634,29
302	498367,71	1324633,17

303	498363,90	1324632,65
304	498353,84	1324630,45
305	498338,43	1324629,40
306	498333,08	1324628,52
307	498324,90	1324626,70
308	498300,46	1324612,13
309	498296,29	1324609,27
контур 26		
310	498285,83	1324602,53
311	498281,88	1324598,33
312	498278,24	1324593,88
313	498275,28	1324589,85
314	498271,97	1324584,92
315	498269,12	1324580,38
316	498263,83	1324571,38
317	498258,89	1324562,59
контур 27		
318	498243,12	1324537,06
319	498217,99	1324493,84
320	498198,94	1324465,01
321	498187,51	1324450,72
322	498170,02	1324433,12
323	498153,80	1324430,01
контур 28		
324	498129,42	1324428,68
325	498003,25	1324396,07
контур 29		
326	497968,64	1324376,28
327	497949,70	1324369,07
328	497890,22	1324356,13
329	497871,22	1324350,29
330	497865,74	1324359,31
331	497856,49	1324370,15
контур 30		
332	497843,52	1324360,72
333	497843,67	1324342,74
334	497822,81	1324337,58
335	497816,07	1324337,97
336	497806,34	1324338,54
337	497786,92	1324333,74
338	497764,24	1324323,89
339	497742,48	1324318,41
контур 31		
340	497733,04	1324316,81
341	497714,12	1324308,15
342	497688,98	1324300,95
343	497670,97	1324295,78
344	497650,59	1324290,53
345	497628,82	1324285,40

346	497610,00	1324281,18
347	497589,40	1324277,81
348	497571,26	1324272,03
349	497550,85	1324266,93
350	497531,46	1324263,87
351	497512,58	1324259,78
352	497493,90	1324254,20
353	497474,47	1324249,96
354	497451,85	1324245,50
355	497432,46	1324241,41
356	497414,60	1324237,33
357	497394,68	1324230,50
358	497374,91	1324224,39
359	497355,46	1324219,64
360	497335,44	1324217,06
361	497316,45	1324212,06
362	497297,73	1324207,22
363	497278,34	1324203,14
364	497266,60	1324201,10
контур 32		
365	497255,90	1324201,39
366	497255,71	1324198,65
367	497255,89	1324195,05
368	497256,09	1324193,83
369	497255,05	1324189,81
370	497252,78	1324187,19
371	497227,05	1324175,50
372	497221,28	1324174,00
373	497182,90	1324163,55
контур 33		
374	497170,53	1324160,04
375	497156,10	1324156,24
376	497117,08	1324145,33
контур 34		
377	497104,05	1324141,17
378	497070,32	1324130,65
379	497049,93	1324126,57
380	497042,09	1324144,68
контур 35		
381	497011,98	1324137,15
382	496987,30	1324130,99
383	496921,38	1324114,49
384	496856,42	1324098,24
контур 36		
385	496830,81	1324091,83
386	496727,36	1324065,94
387	496727,78	1324061,28
388	496694,50	1324051,44
389	496693,34	1324057,42

390	496679,66	1324054,00
контур 37		
391	496648,21	1324046,14
392	496533,35	1324017,39
393	496436,34	1323993,11
394	496394,06	1323982,53
395	496385,14	1323993,63
контур 38		
396	496360,74	1323991,58
397	496354,08	1323972,63
398	496332,51	1323967,28
399	496317,00	1323967,40
400	496297,59	1323962,60
401	496284,33	1323957,24
402	496239,18	1323945,77
403	496209,47	1323938,16
контур 39		
404	496198,80	1323935,43
405	496166,75	1323925,95
406	495994,37	1323883,65
407	495982,57	1323891,10
408	495962,78	1323886,20
409	495951,59	1323883,43
410	495944,67	1323871,38
411	495840,42	1323845,61
412	495831,49	1323851,23
413	495788,83	1323840,78
414	495780,77	1323837,81
контур 40		
415	495763,27	1323831,36
416	495755,89	1323828,64
417	495707,61	1323815,25
418	495663,17	1323804,22
контур 41		
419	495638,71	1323800,29
420	495625,09	1323789,65
421	495604,90	1323784,59
422	495596,16	1323789,57
423	495564,11	1323781,80
424	495558,03	1323772,02
425	495538,04	1323766,14
426	495515,36	1323760,47
427	495502,51	1323761,60
428	495439,45	1323746,01
429	495427,27	1323741,04
430	495417,71	1323738,76
431	495406,39	1323743,81
контур 42		
432	495386,20	1323739,22

433	495380,75	1323729,57
434	495329,07	1323716,12
435	495272,67	1323700,44
436	495223,99	1323689,00
437	495181,44	1323680,62
438	495172,77	1323678,34
439	495138,15	1323670,57
440	495077,44	1323653,63
441	495003,82	1323635,39
442	494991,75	1323631,43
443	494969,46	1323626,02
444	494969,47	1323626,00
445	494968,50	1323625,75
446	494958,74	1323623,40
447	494957,29	1323623,04
448	494954,30	1323622,26
449	494916,46	1323612,18
450	494902,62	1323622,60
контур 43		
451	494880,20	1323613,90
452	494878,66	1323600,03
453	494869,71	1323597,70
454	494741,57	1323565,23
455	494699,47	1323555,68
456	494642,62	1323541,07
457	494593,49	1323528,52
458	494544,42	1323517,26
459	494496,39	1323506,73
460	494447,91	1323494,59
461	494399,99	1323480,13
462	494351,53	1323467,79
463	494303,09	1323455,62
464	494254,57	1323443,68
465	494201,37	1323431,46
466	494139,81	1323416,74
467	494077,72	1323401,85
468	494014,36	1323386,88
469	493954,77	1323377,08
470	493907,40	1323365,53
471	493854,81	1323352,96
472	493832,16	1323348,66
473	493864,11	1323389,71
474	493914,13	1323457,06
контур 44		
475	493859,74	1323497,91
476	493839,02	1323470,03
477	493774,62	1323382,79
478	493766,69	1323372,06
479	493757,96	1323360,23

480	493758,02	1323344,90
481	493722,83	1323336,90
482	493705,05	1323321,22
483	493696,49	1323316,84
484	493683,16	1323311,37
485	493643,70	1323301,21
486	493644,44	1323298,82
487	493619,80	1323292,31
488	493612,89	1323296,63
489	493589,21	1323290,31
490	493571,94	1323287,42
контур 45		
491	495659,65	1323705,34
492	495654,52	1323726,99
493	495653,84	1323727,20
494	495630,92	1323722,00
495	495630,25	1323721,63
496	495629,54	1323721,25
497	495632,59	1323709,74
498	495639,72	1323711,49
499	495642,28	1323700,57
контур 46		
500	498297,17	1324380,81
501	498354,51	1324360,70
502	498354,56	1324360,71
503	498354,51	1324360,70
504	498369,07	1324350,99
505	498387,24	1324337,84
506	498403,99	1324320,96
507	498413,89	1324309,75
508	498426,86	1324293,16
509	498434,47	1324283,31
510	498437,20	1324279,67
511	498442,58	1324272,52
512	498451,47	1324266,73
513	498459,78	1324254,32
514	498469,94	1324260,75
515	498463,65	1324281,83
516	498443,22	1324348,48
517	498442,84	1324349,64
518	498431,03	1324385,39
519	498424,36	1324412,31
контур 47		
520	498483,51	1324427,15
521	498488,87	1324405,76
522	498492,23	1324388,67
523	498494,34	1324380,27
524	498498,44	1324369,38
525	498502,39	1324362,31

526	498511,73	1324353,43
527	498522,29	1324348,19
528	498532,03	1324345,46
529	498540,23	1324345,67
530	498548,35	1324346,74
531	498556,35	1324348,77
532	498563,68	1324352,33
533	498570,41	1324357,19
534	498578,65	1324366,64
535	498584,51	1324377,91
536	498587,47	1324390,34
537	498586,98	1324403,30
538	498581,95	1324420,13
539	498574,87	1324430,99
540	498560,50	1324441,02
541	498550,53	1324443,82
контур 48		
542	498348,31	1324455,46
543	498378,36	1324460,75
544	498379,53	1324461,02
545	498393,38	1324464,14
546	498414,73	1324469,58
547	498413,96	1324474,49
548	498411,79	1324475,86
549	498409,87	1324477,50
550	498408,48	1324479,06
551	498407,51	1324480,64
552	498405,62	1324484,56
553	498403,93	1324489,57
554	498401,94	1324496,49
555	498401,28	1324499,42
556	498400,28	1324503,93
557	498398,75	1324514,11
558	498394,17	1324532,63
559	498392,93	1324537,65
560	498380,65	1324560,56
561	498372,04	1324568,81
562	498369,32	1324571,01
563	498366,00	1324573,33
564	498362,89	1324575,66
565	498358,31	1324577,88
566	498352,71	1324578,66
567	498347,71	1324578,80
568	498342,01	1324579,25
569	498336,79	1324579,07
570	498327,57	1324573,82
571	498319,92	1324568,86
572	498315,69	1324565,77
573	498304,03	1324552,71

574	498291,90	1324535,50
575	498287,70	1324514,33
576	498288,68	1324502,52
577	498290,14	1324497,10
578	498292,80	1324490,52
579	498296,77	1324483,88
580	498303,14	1324476,53
581	498311,54	1324470,20
582	498314,93	1324468,03
583	498329,96	1324462,37

Приложение № 2
к Чертежу красных линий,
совмещенному с чертежом границ
зон планируемого размещения
линейных объектов

Каталоги координат поворотных точек координат характерных точек границ зон планируемого размещения линейного объекта «Автомобильная дорога М-3 «Украина» - Москва - Калуга – Брянск - граница с Украиной. Реконструкция с последующей эксплуатацией на платной основе федеральной автомобильной дороги М-3 «Украина» – от Москвы через Калугу, Брянск до границы с Украиной (на Киев), участок км 37 - км 173, Московская и Калужская области» 2.2 этап строительства - км 65 – км 124»

№ точки	Участок на км 99+400 - км 106+900 Система координат: МСК-40(1)	
	X	Y
контур 1		
1	498417,52	1324631,07
2	498406,84	1324633,32
3	498400,72	1324634,07
4	498395,05	1324634,29
5	498367,71	1324633,17
6	498363,90	1324632,65
7	498353,84	1324630,45
8	498338,43	1324629,40
9	498333,08	1324628,52
10	498324,90	1324626,70
11	498304,17	1324614,34
12	498285,83	1324602,53
13	498281,88	1324598,33
14	498278,29	1324593,95
15	498275,28	1324589,85
16	498271,96	1324584,92
17	498269,12	1324580,38
18	498263,83	1324571,38
19	498258,89	1324562,59
20	498243,12	1324537,06
21	498217,99	1324493,84
22	498199,19	1324465,40
23	498187,51	1324450,72
24	498170,02	1324433,12
25	498131,30	1324425,87
26	498129,42	1324428,68
27	497978,96	1324389,80
28	497976,87	1324389,52
29	497968,64	1324376,28
30	497949,70	1324369,07

31	497890,22	1324356,13
32	497871,22	1324350,29
33	497865,74	1324359,31
34	497856,49	1324370,15
35	497843,52	1324360,72
36	497843,67	1324342,74
37	497822,78	1324337,58
38	497806,34	1324338,54
39	497786,92	1324333,74
40	497764,24	1324323,89
41	497742,48	1324318,41
42	497733,04	1324316,81
43	497714,12	1324308,15
44	497688,98	1324300,95
45	497670,97	1324295,78
46	497650,59	1324290,53
47	497628,82	1324285,40
48	497610,00	1324281,18
49	497589,40	1324277,81
50	497571,26	1324272,03
51	497550,85	1324266,93
52	497531,46	1324263,87
53	497512,58	1324259,78
54	497493,90	1324254,20
55	497474,47	1324249,96
56	497451,85	1324245,50
57	497432,46	1324241,41
58	497414,60	1324237,33
59	497394,68	1324230,50
60	497374,91	1324224,39
61	497355,46	1324219,64
62	497335,44	1324217,06
63	497316,45	1324212,06
64	497297,73	1324207,22
65	497278,34	1324203,14
66	497266,60	1324201,10
67	497260,37	1324200,79
68	497255,95	1324201,38
69	497255,71	1324198,65
70	497255,89	1324195,05
71	497256,09	1324193,83
72	497255,05	1324189,81
73	497252,78	1324187,19
74	497227,05	1324175,50
75	497221,28	1324174,00
76	497182,43	1324163,42
77	497171,98	1324160,42
78	497156,10	1324156,24
79	497117,08	1324145,33

80	497111,44	1324143,47
81	497070,32	1324130,65
82	497049,93	1324126,57
83	497042,09	1324144,68
84	496987,30	1324130,99
85	496921,38	1324114,49
86	496852,68	1324097,30
87	496727,36	1324065,94
88	496727,78	1324061,28
89	496694,50	1324051,44
90	496693,34	1324057,42
91	496533,35	1324017,39
92	496436,34	1323993,11
93	496394,06	1323982,53
94	496385,14	1323993,63
95	496360,74	1323991,58
96	496354,08	1323972,63
97	496332,51	1323967,28
98	496317,00	1323967,40
99	496297,59	1323962,60
100	496284,33	1323957,24
101	496239,18	1323945,77
102	496198,80	1323935,43
103	496166,75	1323925,95
104	495994,37	1323883,65
105	495982,57	1323891,10
106	495962,78	1323886,20
107	495951,59	1323883,43
108	495944,67	1323871,38
109	495840,42	1323845,61
110	495831,49	1323851,23
111	495788,83	1323840,78
112	495755,89	1323828,64
113	495707,61	1323815,25
114	495646,15	1323800,00
115	495638,71	1323800,29
116	495625,09	1323789,65
117	495604,90	1323784,59
118	495596,16	1323789,57
119	495564,11	1323781,80
120	495558,03	1323772,02
121	495538,04	1323766,14
122	495515,36	1323760,47
123	495502,51	1323761,60
124	495439,45	1323746,01
125	495427,27	1323741,04
126	495417,71	1323738,76
127	495406,39	1323743,81
128	495386,20	1323739,22

129	495380,75	1323729,57
130	495329,07	1323716,12
131	495272,67	1323700,44
132	495223,99	1323689,00
133	495181,44	1323680,62
134	495172,77	1323678,34
135	495138,15	1323670,57
136	495077,44	1323653,63
137	495003,82	1323635,39
138	494991,75	1323631,43
139	494970,65	1323626,31
140	494968,50	1323625,75
141	494958,74	1323623,40
142	494954,30	1323622,26
143	494916,46	1323612,18
144	494902,62	1323622,60
145	494880,20	1323613,90
146	494878,66	1323600,03
147	494869,71	1323597,70
148	494741,57	1323565,23
149	494699,47	1323555,68
150	494642,62	1323541,07
151	494593,49	1323528,52
152	494544,42	1323517,26
153	494496,39	1323506,73
154	494447,91	1323494,59
155	494399,99	1323480,13
156	494351,53	1323467,79
157	494303,09	1323455,62
158	494254,57	1323443,68
159	494201,37	1323431,46
160	494139,81	1323416,74
161	494077,72	1323401,85
162	494014,36	1323386,88
163	493954,77	1323377,08
164	493907,40	1323365,53
165	493854,81	1323352,96
166	493832,16	1323348,66
167	493864,11	1323389,71
168	493914,13	1323457,06
169	493859,74	1323497,91
170	493839,02	1323470,03
171	493757,96	1323360,23
172	493758,02	1323344,90
173	493756,63	1323344,79
174	493722,83	1323336,90
175	493705,05	1323321,22
176	493696,49	1323316,84
177	493683,16	1323311,37

178	493643,70	1323301,21
179	493644,44	1323298,82
180	493619,80	1323292,31
181	493612,89	1323296,63
182	493589,21	1323290,31
183	493571,94	1323287,42
184	493590,19	1323218,74
185	493610,74	1323224,20
186	493661,07	1323235,59
187	493669,01	1323227,00
188	493671,59	1323224,21
189	493661,97	1323210,20
190	493651,71	1323193,85
191	493642,56	1323192,08
192	493630,67	1323176,68
193	493620,46	1323163,36
194	493659,41	1323131,45
195	493682,29	1323161,19
196	493734,17	1323232,51
197	493740,60	1323237,39
198	493744,59	1323241,13
199	493755,59	1323246,67
200	493758,63	1323247,93
201	493819,83	1323274,07
202	493849,30	1323280,80
203	493910,60	1323292,46
204	494148,14	1323352,11
205	494359,16	1323405,13
206	494518,29	1323446,22
207	494629,61	1323474,88
208	494659,93	1323482,66
209	494666,76	1323476,31
210	494747,55	1323497,45
211	494750,31	1323502,52
212	494906,62	1323542,06
213	494913,07	1323528,64
214	494947,44	1323532,17
215	494947,66	1323538,76
216	494953,99	1323552,30
217	495131,55	1323597,73
218	495151,15	1323600,71
219	495204,49	1323613,45
220	495210,07	1323610,56
221	495231,00	1323614,68
222	495237,21	1323620,69
223	495245,28	1323623,76
224	495322,59	1323643,29
225	495343,06	1323648,26
226	495362,35	1323646,75

227	495368,68	1323648,61
228	495378,24	1323648,36
229	495429,30	1323662,89
230	495477,70	1323673,25
231	495499,76	1323678,67
232	495629,16	1323713,47
233	495636,95	1323694,93
234	495663,66	1323701,50
235	495658,99	1323721,49
236	495666,18	1323723,42
237	495669,43	1323722,43
238	495693,29	1323729,19
239	495695,45	1323731,29
240	495759,19	1323748,43
241	495757,92	1323753,13
242	495798,58	1323763,27
243	495798,99	1323761,85
244	495871,07	1323778,52
245	495909,42	1323788,83
246	496069,30	1323829,75
247	496083,64	1323825,35
248	496106,37	1323831,26
249	496112,50	1323838,87
250	496161,30	1323844,39
251	496217,64	1323855,65
252	496309,19	1323877,65
253	496315,89	1323885,94
254	496363,97	1323897,84
255	496671,40	1323978,05
256	496697,93	1323986,25
257	496869,12	1324029,21
258	496924,42	1324043,13
259	496999,73	1324062,07
260	496999,17	1324064,31
261	497008,22	1324066,63
262	497008,79	1324064,34
263	497016,56	1324066,31
264	497018,59	1324057,28
265	497044,78	1324061,66
266	497098,38	1324068,65
267	497122,92	1324072,69
268	497145,86	1324077,88
269	497152,29	1324084,57
270	497183,01	1324093,31
271	497214,97	1324100,66
272	497235,30	1324106,07
273	497250,46	1324109,34
274	497296,80	1324123,59
275	497353,22	1324138,32

276	497356,08	1324134,43
277	497381,44	1324140,15
278	497405,99	1324146,73
279	497488,97	1324168,61
280	497514,74	1324174,47
281	497519,90	1324188,44
282	497698,69	1324233,13
283	497735,91	1324232,82
284	497816,77	1324250,76
285	497861,74	1324271,21
286	497871,97	1324273,67
287	497890,48	1324272,51
288	497982,09	1324298,02
289	498001,56	1324302,58
290	498014,45	1324312,05
291	498050,81	1324321,14
292	498109,13	1324335,56
293	498121,87	1324337,35
294	498137,57	1324341,28
295	498164,52	1324347,96
296	498207,71	1324354,97
297	498222,01	1324357,74
298	498226,82	1324358,16
299	498241,24	1324359,06
300	498255,63	1324359,23
301	498267,08	1324358,96
302	498274,70	1324358,46
303	498277,54	1324358,12
304	498284,13	1324357,34
305	498293,51	1324356,01
306	498302,78	1324354,23
307	498316,55	1324350,79
308	498332,92	1324347,25
309	498345,30	1324346,32
310	498361,94	1324339,67
311	498368,19	1324336,37
312	498373,67	1324332,23
313	498398,85	1324306,89
314	498421,41	1324281,83
315	498436,15	1324262,26
316	498451,86	1324233,58
317	498486,65	1324156,50
318	498503,50	1324114,07
319	498546,00	1324124,51
320	498537,81	1324157,88
321	498519,27	1324234,82
322	498518,97	1324260,71
323	498527,16	1324280,03
324	498541,79	1324295,33

325	498553,14	1324302,53
326	498579,81	1324316,18
327	498593,74	1324324,95
328	498602,50	1324332,50
329	498609,91	1324341,48
330	498615,71	1324351,64
331	498620,85	1324368,16
332	498622,45	1324384,59
333	498621,64	1324403,95
334	498621,10	1324419,81
335	498622,80	1324438,07
336	498629,58	1324454,28
337	498640,90	1324466,65
338	498671,96	1324474,44
339	498935,11	1324532,48
340	498938,13	1324526,14
341	498944,41	1324515,92
342	498953,36	1324505,17
343	498960,63	1324498,57
344	498982,88	1324485,30
345	499008,00	1324478,96
346	499033,89	1324480,08
347	499042,32	1324482,24
348	499067,37	1324489,20
349	499092,20	1324496,92
350	499116,78	1324505,39
351	499141,09	1324514,61
352	499165,10	1324524,57
353	499181,14	1324532,67
354	499204,17	1324544,73
355	499226,99	1324557,20
356	499249,57	1324570,08
357	499271,92	1324583,36
358	499294,04	1324597,04
359	499312,09	1324607,19
360	499334,94	1324619,60
361	499357,99	1324631,63
362	499381,23	1324643,29
363	499430,40	1324655,58
364	499489,97	1324672,23
365	499497,33	1324642,39
366	499637,14	1324676,90
367	499628,87	1324710,38
368	499637,27	1324712,70
369	499645,47	1324707,20
370	499668,69	1324713,53
371	499687,76	1324717,99
372	499685,61	1324725,63
373	499776,72	1324751,46

374	499821,08	1324761,44
375	499830,41	1324752,40
376	499847,97	1324757,39
377	499851,10	1324765,50
378	499944,24	1324787,98
379	499986,36	1324796,81
380	500014,99	1324802,99
381	500030,11	1324806,86
382	500041,49	1324799,34
383	500066,96	1324805,10
384	500115,81	1324815,35
385	500144,61	1324821,90
386	500147,82	1324834,35
387	500218,20	1324850,92
388	500286,22	1324866,65
389	500316,44	1324874,07
390	500343,29	1324884,24
391	500468,44	1324914,78
392	500481,30	1324905,38
393	500511,97	1324913,93
394	500516,25	1324926,45
395	500761,43	1324986,28
396	500768,65	1324984,93
397	500784,33	1324988,38
398	500809,44	1324992,59
399	500854,13	1325005,40
400	500836,94	1325075,04
401	500836,53	1325079,66
402	500767,49	1325060,67
403	500718,28	1325049,94
404	500690,44	1325042,90
405	500651,83	1325035,15
406	500604,83	1325024,83
407	500566,19	1325015,84
408	500531,32	1325007,31
409	500496,77	1324998,47
410	500482,90	1324994,80
411	500450,07	1324985,86
412	500429,73	1324980,29
413	500408,98	1324974,70
414	500388,06	1324968,42
415	500368,57	1324963,41
416	500356,34	1324959,84
417	500330,04	1324953,21
418	500318,19	1324949,84
419	500301,41	1324945,12
420	500292,41	1324942,54
421	500277,31	1324937,77
422	500253,14	1324931,03















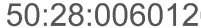









423	500223,93	1324923,21
424	500126,88	1324899,25
425	500029,75	1324875,28
426	499932,62	1324851,29
427	499835,58	1324827,34
428	499787,20	1324815,40
429	499777,60	1324818,15
430	499770,05	1324848,75
431	499609,88	1324809,21
432	499618,62	1324773,79
433	499592,87	1324767,43
434	499495,78	1324743,47
435	499418,84	1324724,47
436	499390,89	1324720,74
437	499364,99	1324718,56
438	499339,00	1324717,63
439	499313,01	1324717,96
440	499244,21	1324721,58
441	499139,49	1324731,41
442	499138,97	1324731,40
443	499113,00	1324730,04
444	499087,13	1324727,56
445	499061,38	1324723,97
446	499035,81	1324719,27
447	499010,46	1324713,47
448	498985,39	1324706,58
449	498975,51	1324703,74
450	498952,55	1324691,74
451	498933,94	1324673,71
452	498921,23	1324651,14
453	498917,55	1324639,19
454	498915,47	1324625,87
455	498915,39	1324613,17
456	498916,81	1324600,54
457	498864,72	1324587,69
458	498810,70	1324574,35
459	498771,41	1324563,77
460	498671,22	1324537,06
461	498581,95	1324516,78
462	498571,10	1324516,34
463	498544,32	1324509,76
464	498531,64	1324508,97
465	498520,11	1324511,45
466	498508,36	1324517,38
467	498498,48	1324525,36
468	498490,94	1324536,39
469	498483,41	1324553,83
470	498476,07	1324572,63
471	498469,32	1324587,12

472	498463,70	1324596,64
473	498453,04	1324610,15
474	498439,19	1324621,45
475	498429,01	1324626,89
1	498417,52	1324631,07
Внутренний контур 1		
477	498297,17	1324380,81
478	498354,51	1324360,70
479	498354,56	1324360,71
480	498354,51	1324360,70
481	498369,07	1324350,99
482	498387,24	1324337,84
483	498403,99	1324320,96
484	498413,89	1324309,75
485	498426,86	1324293,16
486	498434,47	1324283,31
487	498437,20	1324279,67
488	498442,58	1324272,52
489	498451,47	1324266,73
490	498459,78	1324254,32
491	498469,94	1324260,75
492	498463,65	1324281,83
493	498443,22	1324348,48
494	498442,84	1324349,64
495	498431,03	1324385,39
496	498424,36	1324412,31
477	498297,17	1324380,81
Внутренний контур 2		
497	498483,51	1324427,15
498	498488,87	1324405,76
499	498492,23	1324388,67
500	498494,34	1324380,27
501	498498,44	1324369,38
502	498502,39	1324362,31
503	498511,73	1324353,43
504	498522,29	1324348,19
505	498532,03	1324345,46
506	498540,23	1324345,67
507	498548,35	1324346,74
508	498556,35	1324348,77
509	498563,68	1324352,33
510	498570,41	1324357,19
511	498578,65	1324366,64
512	498584,51	1324377,91
513	498587,47	1324390,34
514	498586,98	1324403,30
515	498581,95	1324420,13
516	498574,87	1324430,99
517	498560,50	1324441,02












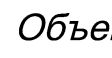
518	498550,53	1324443,82
497	498483,51	1324427,15
Внутренний контур 3		
519	498348,31	1324455,46
520	498378,36	1324460,75
521	498379,53	1324461,02
522	498393,38	1324464,14
523	498414,73	1324469,58
524	498413,96	1324474,49
525	498411,79	1324475,86
526	498409,87	1324477,50
527	498408,48	1324479,06
528	498407,51	1324480,64
529	498405,62	1324484,56
530	498403,93	1324489,57
531	498401,94	1324496,49
532	498401,28	1324499,42
533	498400,28	1324503,93
534	498398,75	1324514,11
535	498394,17	1324532,63
536	498392,93	1324537,65
537	498380,65	1324560,56
538	498372,04	1324568,81
539	498369,32	1324571,01
540	498366,00	1324573,33
541	498362,89	1324575,66
542	498358,31	1324577,88
543	498352,71	1324578,66
544	498347,71	1324578,80
545	498342,01	1324579,25
546	498336,79	1324579,07
547	498327,57	1324573,82
548	498319,92	1324568,86
549	498315,69	1324565,77
550	498304,03	1324552,71
551	498291,90	1324535,50
552	498287,70	1324514,33
553	498288,68	1324502,52
554	498290,14	1324497,10
555	498292,80	1324490,52
556	498296,77	1324483,88
557	498303,14	1324476,53
558	498311,54	1324470,20
559	498314,93	1324468,03
560	498329,96	1324462,37
519	498348,31	1324455,46
Внутренний контур 4		
561	495659,65	1323705,34
562	495654,52	1323726,99

563	495653,84	1323727,20
564	495630,92	1323722,00
565	495630,25	1323721,63
566	495629,54	1323721,25
567	495632,59	1323709,74
568	495639,72	1323711,49
569	495642,28	1323700,57
561	495659,65	1323705,34






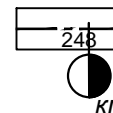

Условные обозначения:

-  - Граница муниципальных районов
-  - Граница административного деления
-  - Граница кадастровых кварталов
-  - Граница населенных пунктов
-  - Красные линии, утвержденные в составе документации по планировке территории применительно к линейным объектам; поворотные точки красных линий
-  - Линии отступа от красных линий
-  - Граница зоны существующего отвода объекта федерального значения, утвержденная распоряжением Федерального дорожного агентства (Росавтодор) от 02.04.2015 г. №609-р
-  - Граница зоны планируемого размещения объекта федерального значения, с поворотными точками
-  - Граница земельных участков
-  - Границы ОКСа
-  - Граница земельных участков, предполагаемых к представлению в аренду в границах, утвержденных распоряжением Федерального дорожного агентства (Росавтодор) от 02.04.2015 г. №609-р
-  - Границы образуемых земельных участков с поворотными точками
-  - Границы временного отвода с поворотными точками
-  - Кадастровый номер земельного участка
-  - Номер кадастрового квартала
-  - Кадастровый номер образуемого земельного участка с условным номером
-  - Кадастровый номер земельного участка, предполагаемого к представлению в аренду в границах, утвержденных распоряжением Федерального дорожного агентства (Росавтодор) от 02.04.2015 г. №609-р
-  - Кадастровый номер образуемого земельного участка под временный отвод с условным номером
-  Условный номер образуемого земельного участка
-  Условный номер образуемого земельного участка под временный отвод
-  Порядковый номер земельного участка, предполагаемого к представлению в аренду в границах, утвержденных распоряжением Федерального дорожного агентства (Росавтодор) от 02.04.2015 г. №609-р
-  - Зона с существующего отвода автомобильной дороги ГК "Автодор" в границах работ
-  - образуемые земельные участки дополнительного отвода
-  - Зона с существующего отвода автомобильной дороги ГК "Автодор" за границами работ

Зоны с особыми условиями использования территории:

-  Устанавливаемая придорожная полоса
-  Граница придорожной полосы, установленной ранее утвержденной документацией по планировке территории (утвержденные Распоряжением Росавтодора от 02.04.2015 609-р)
-  Водоохранная зона водного объекта
-  Береговая полоса водного объекта
-  Прибрежная защитная полоса водного объекта
-  Охранная зона линий электропередач
-  Охранная зона от линий связи
-  Санитарно-защитная зона от АЗС
-  Охранная зона канализационных сетей
-  Охранная зона от газопровода
-  Охранная зона водопроводных сетей
-  Селище

Объекты инженерной инфраструктуры:

-  Кабельные линии электропередач
-  Кабельные линии сетей связи
-  Линии сетей газоснабжения
-  Линии водопроводных сетей
-  Линии сетей ливневой канализации
-  - Ось трассы, номер пикета, километраж (по проекту)
-  - Фактический километраж существующей автомобильной дороги

Изм.	Кол.уч	Лист	Ндоп	Подп.	Дата	«Автомобильная дорога М-3 «Украина» - Москва – Калуга - Брянск - граница с Украиной. Реконструкция с последующей эксплуатацией на платной основе федеральной автомобильной дороги М-3 «Украина» – от Москвы через Калугу, Брянск до границы с Украиной (на Киев), участок км 37 - км 173, Московская и Калужская области» 2.2 этап строительства - км 65 – км 124.			
Рук. проекта	Калачев Д.Б.					Чертеж Межевания Территории Основная часть	Стадия	Лист	Листов
Гл. специалист	Фокин Д.В.						ПП	1	12
Инженер Карт.	Евтеев М.А.						Участок №6: км 99+400 - км 106+900 М 1:1000		
							АО "СОЮЗГИПРОЗЕМ"		

Город Обнинск

40:03:060606

Москва

40:03:066902

Граница работ
км 99+400

Городской округ Обнинск

40:27:040903

40:27:040903

101.1

40:27:040903:3У1

223В

40:03:000000:531:ЧЗУ1

224В

40:27:040903:3У1

401

402

403

404

405

406

407

408

409

410

411

412

413

414

415

416

417

40:03:066902:178

40:00:000000:381

40:00:000000:381

158

161

161

40:03:000000:1

40:27:040901:1

40:00:000000:381

160

40:27:040902:21

221

220

219

218-1218

217

40:00:000000:381

216

215

392

40:03:031003

40:27:040902

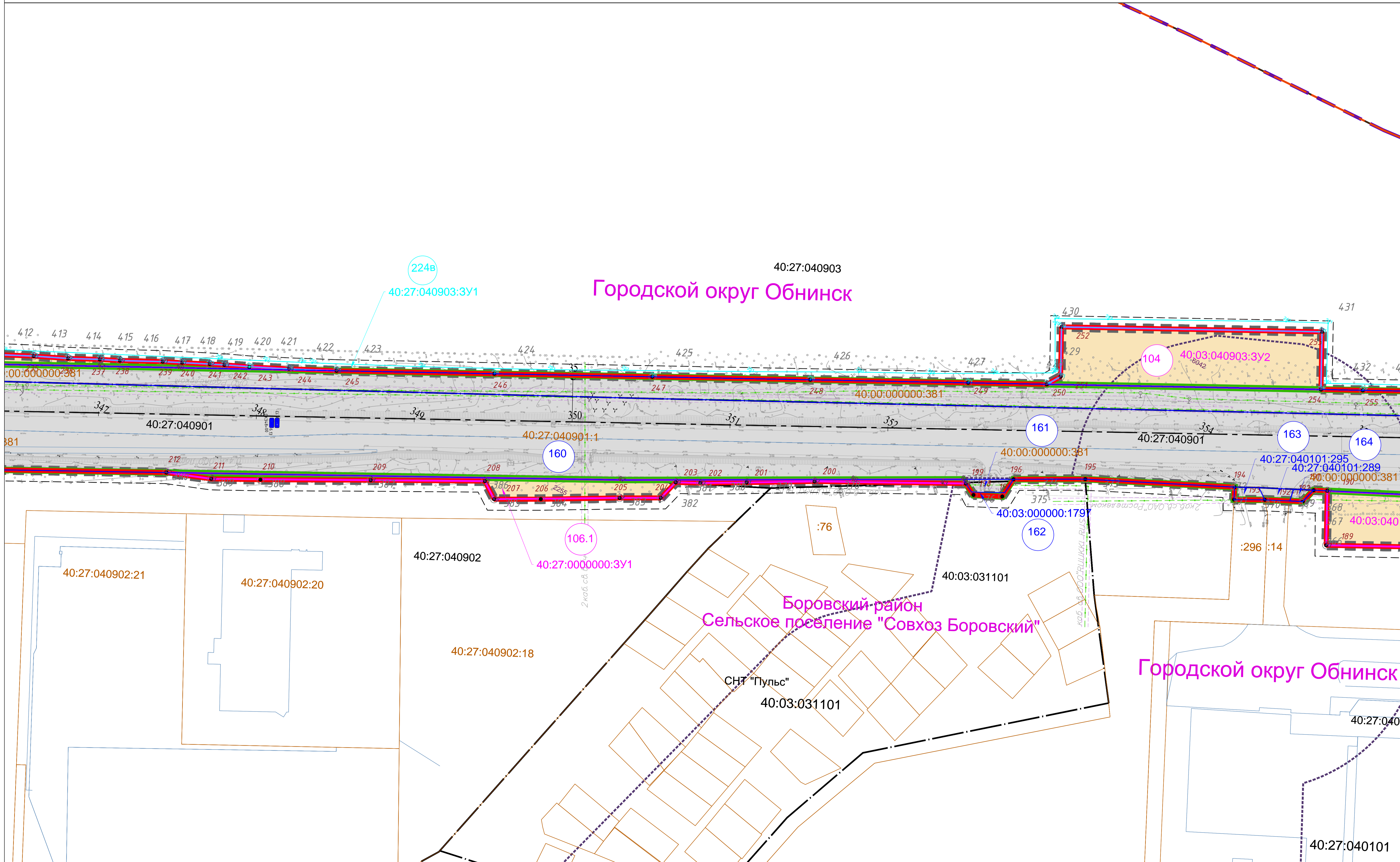
40:03:031001

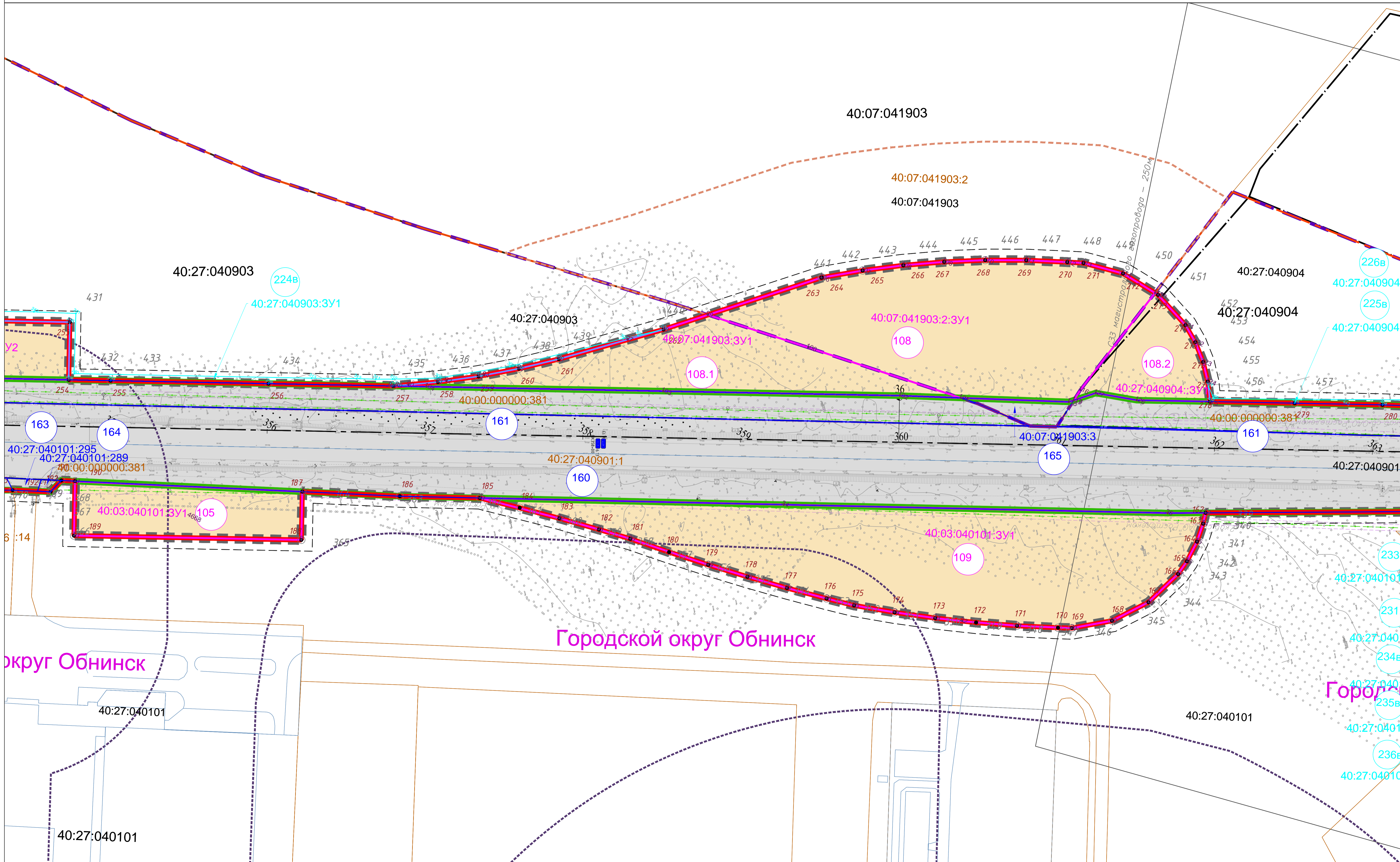
40:27:040902:1

Боровский район
Сельское поселение "Совхоз Боровский"

Городской округ Обнинск

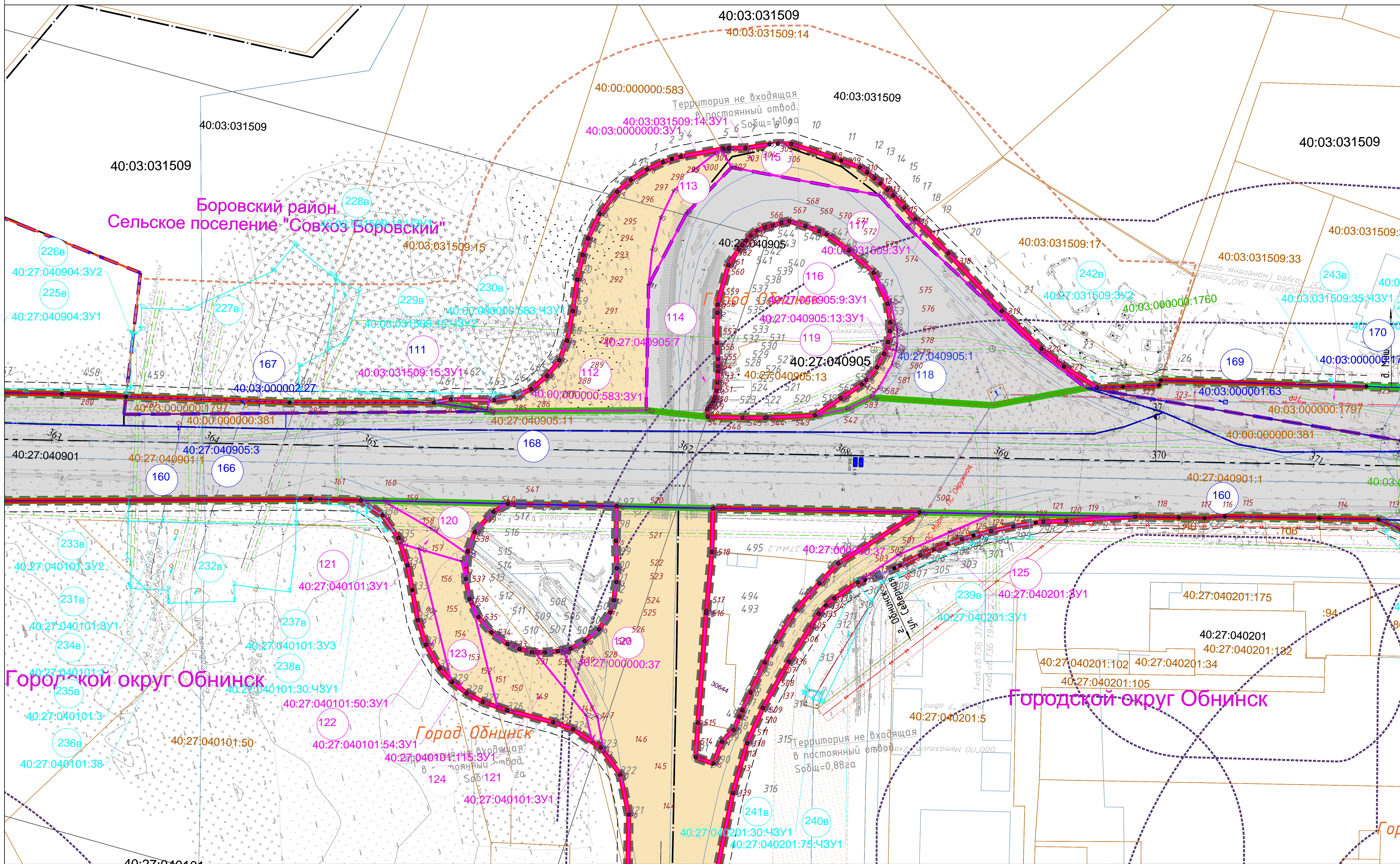
40:27:040902:21



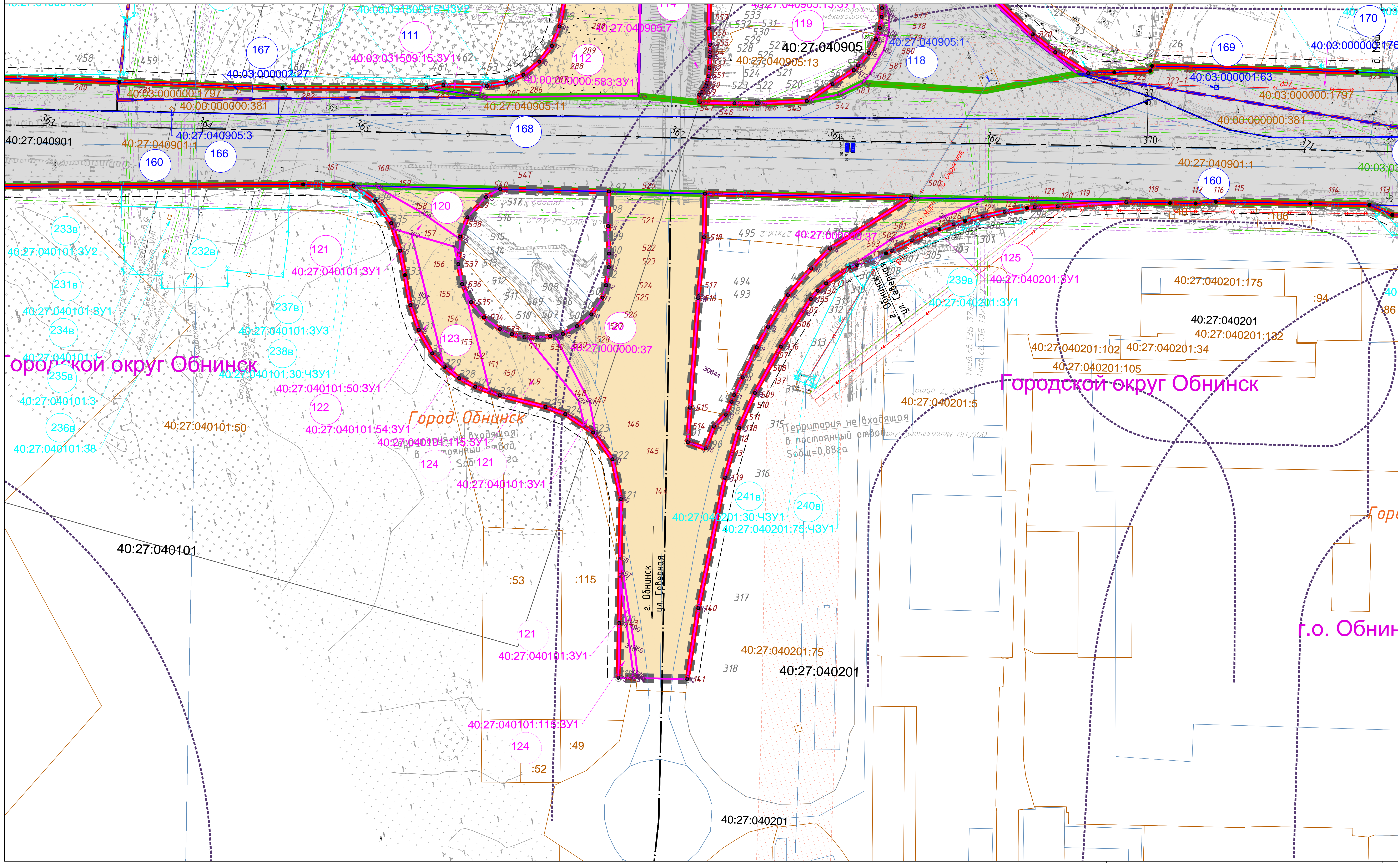


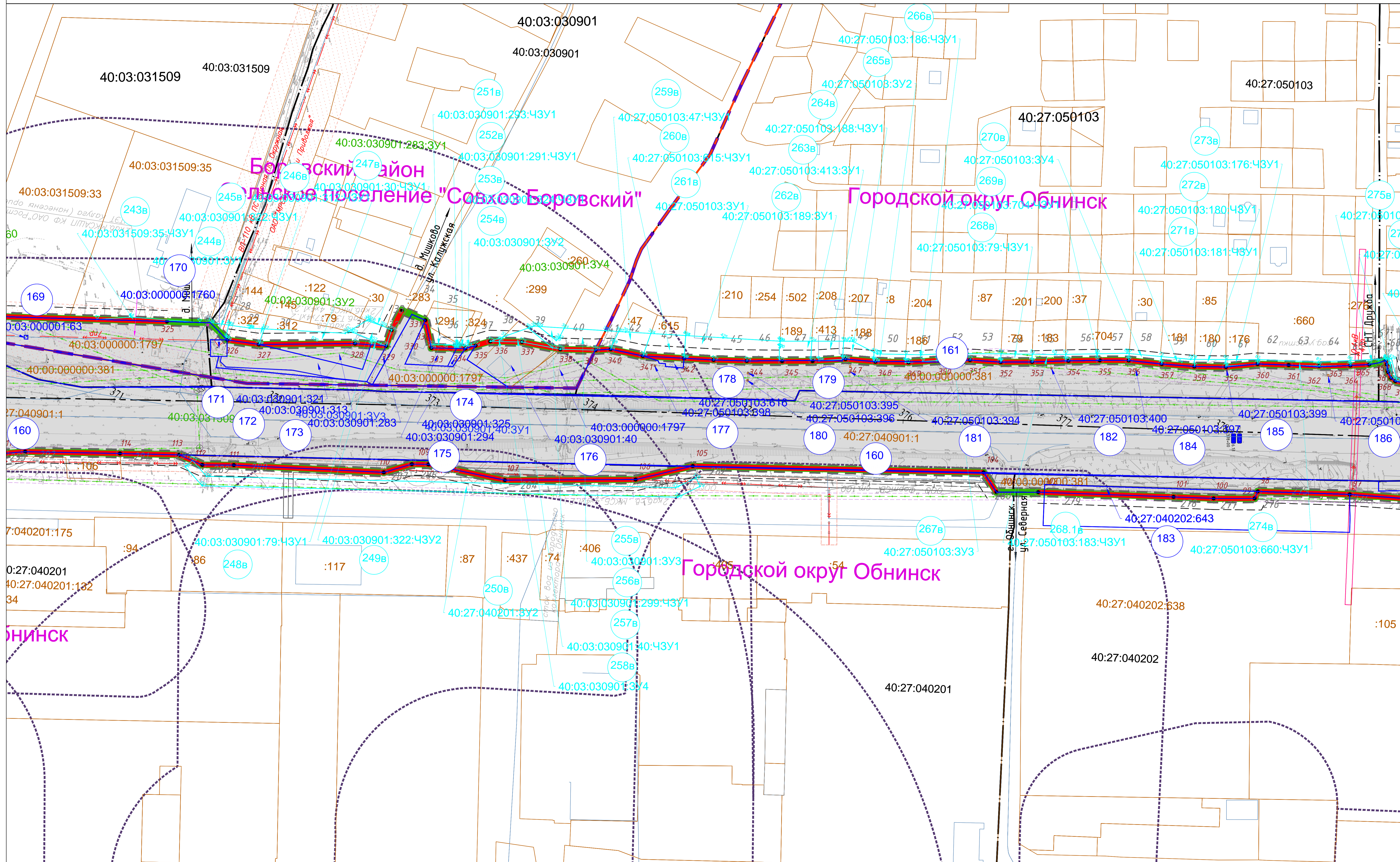
Городской округ Обнинск

Калужская область Городской округ Обнинск



Калужская область Городской округ Обнинск

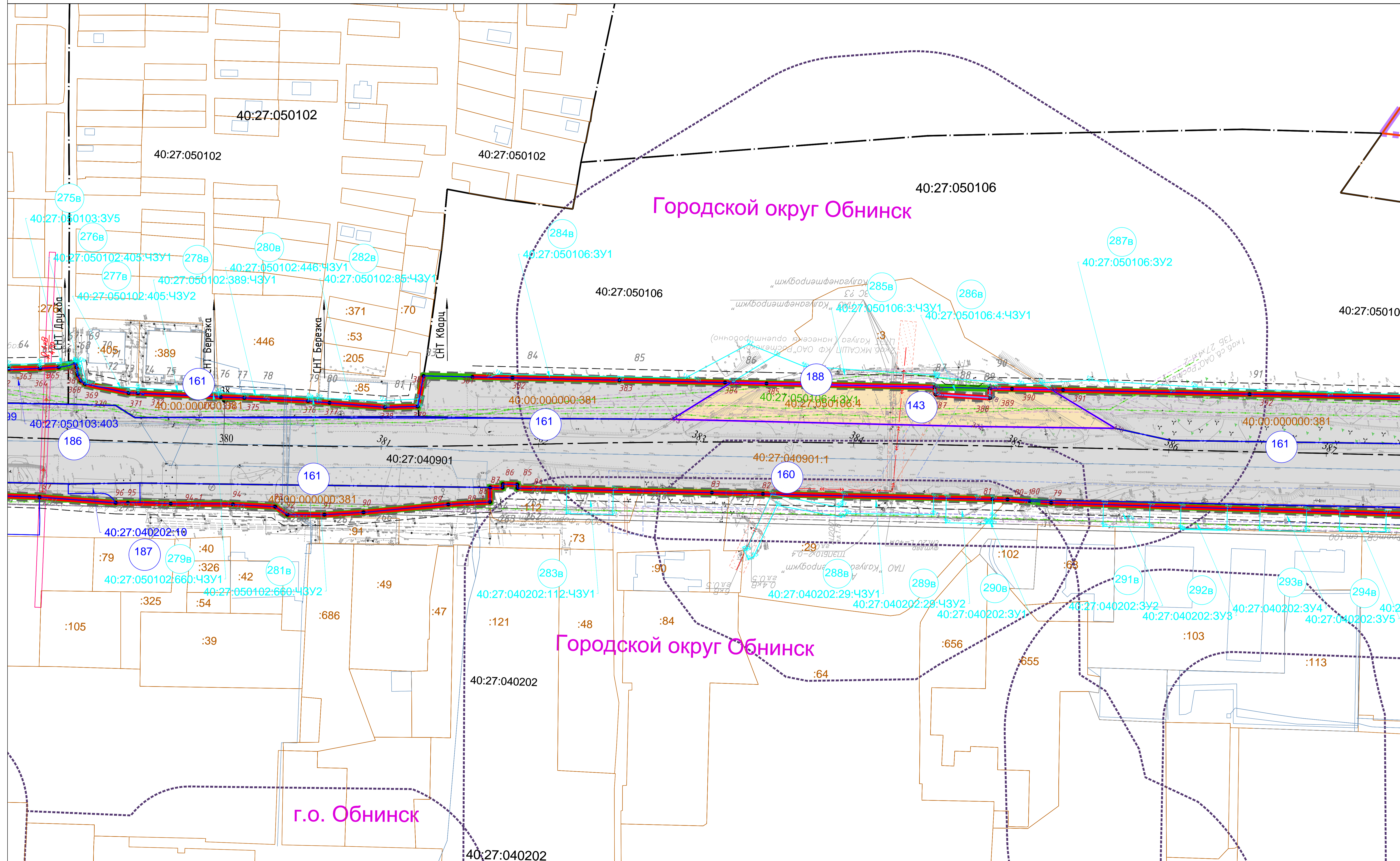


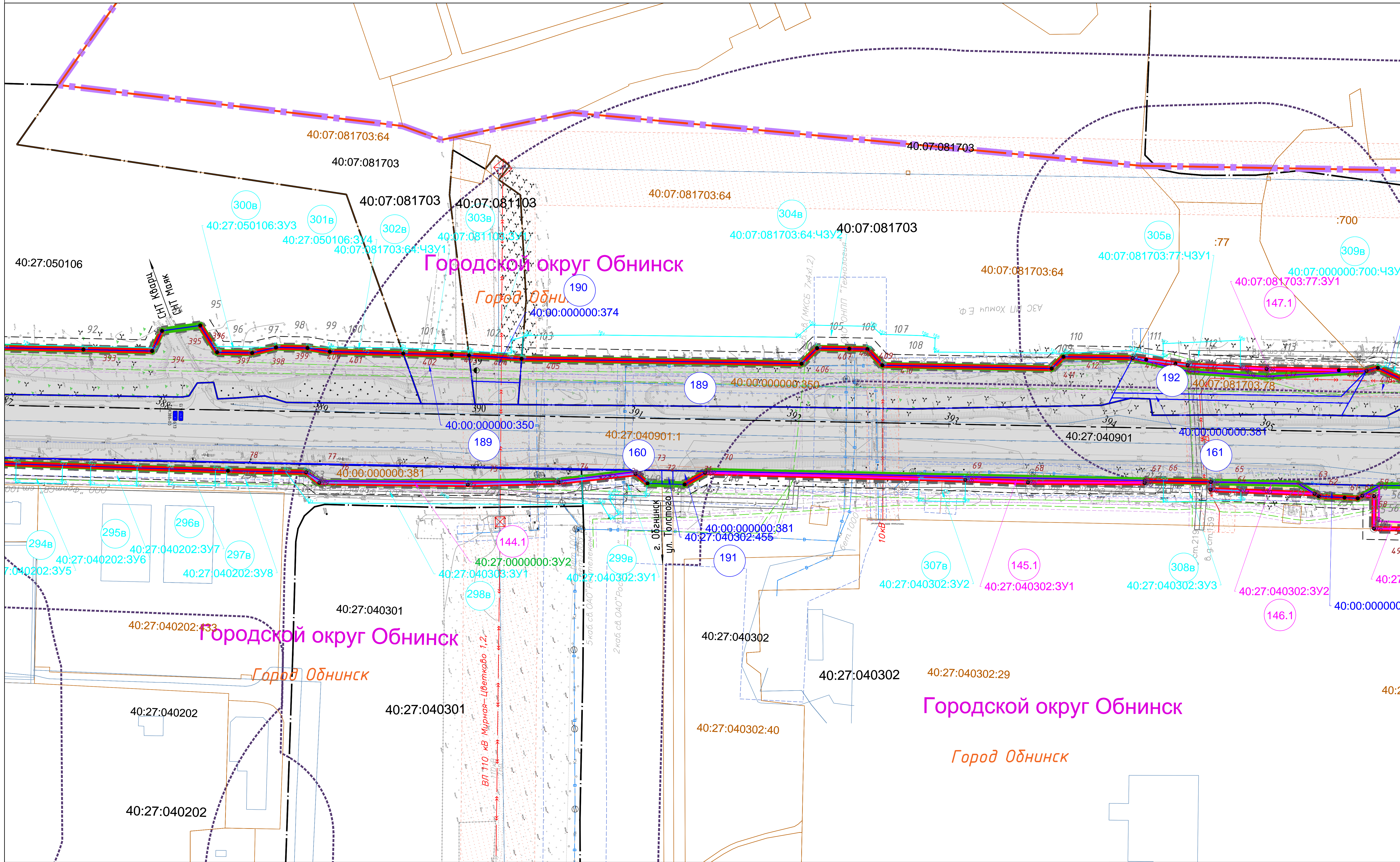


Боровский район
Лесное поселение "Совхоз Боровский"

Городской округ Обнинск

Городской округ Обнинск



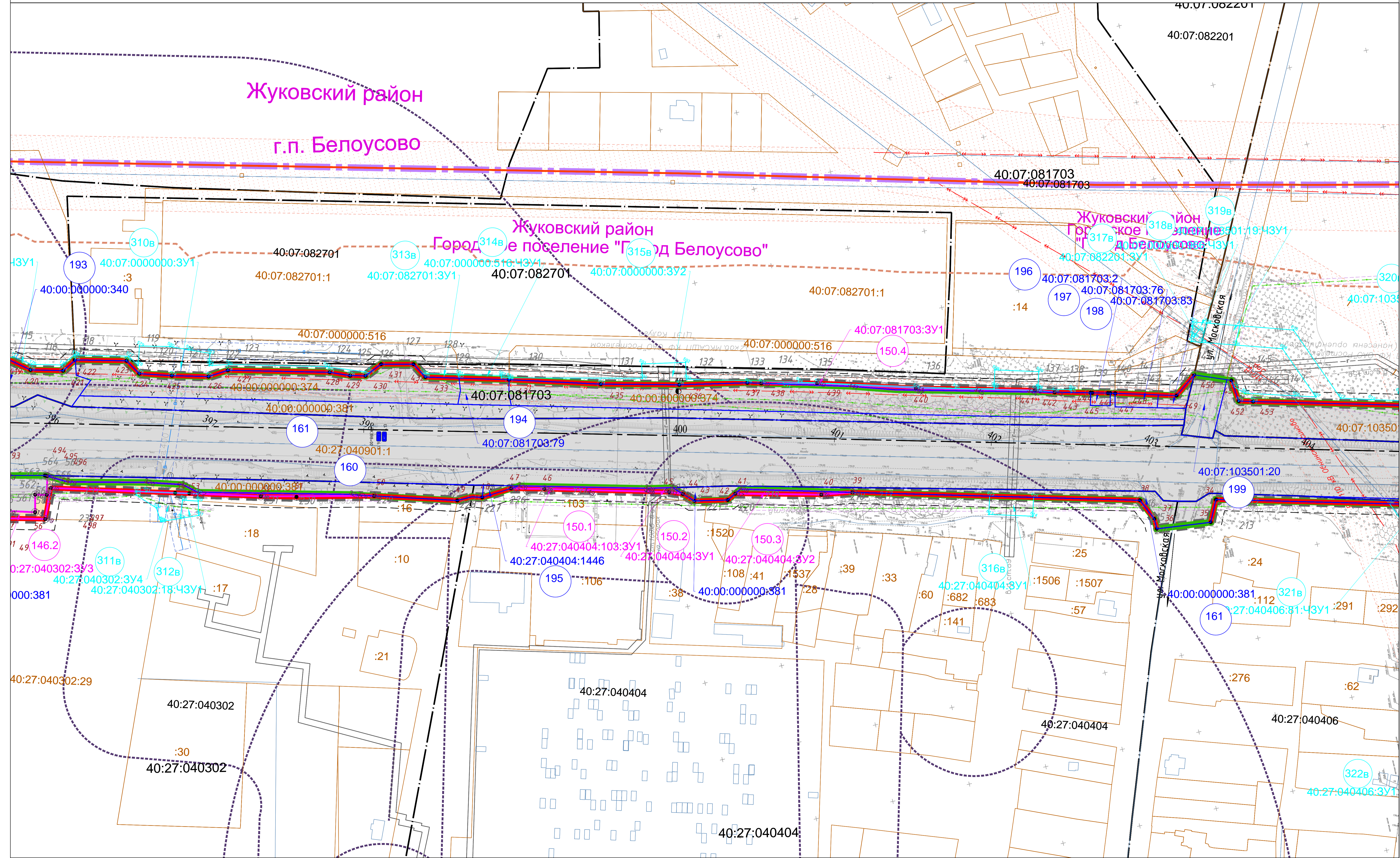


Жуковский район

г.п. Белоусово

Жуковский район
Городское поселение "Город Белоусово"

Жуковский район
Городское поселение "Город Белоусово"



Жуковский район
Сельское поселение "Деревня Верховье"

Городской округ Обнинск

Город Обнинск

40:07:103501

40:07:103501

40:07:103501:18

40:07:103501:18:43У1

40:07:103501:21

40:27:040901:1

40:00:000000:381

40:27:040501

40:27:040501

40:27:040507

40:27:040507

40:27:040507

40:27:040507

Городской округ Обнинск

Город Обнинск

19:43У1

320В

324В

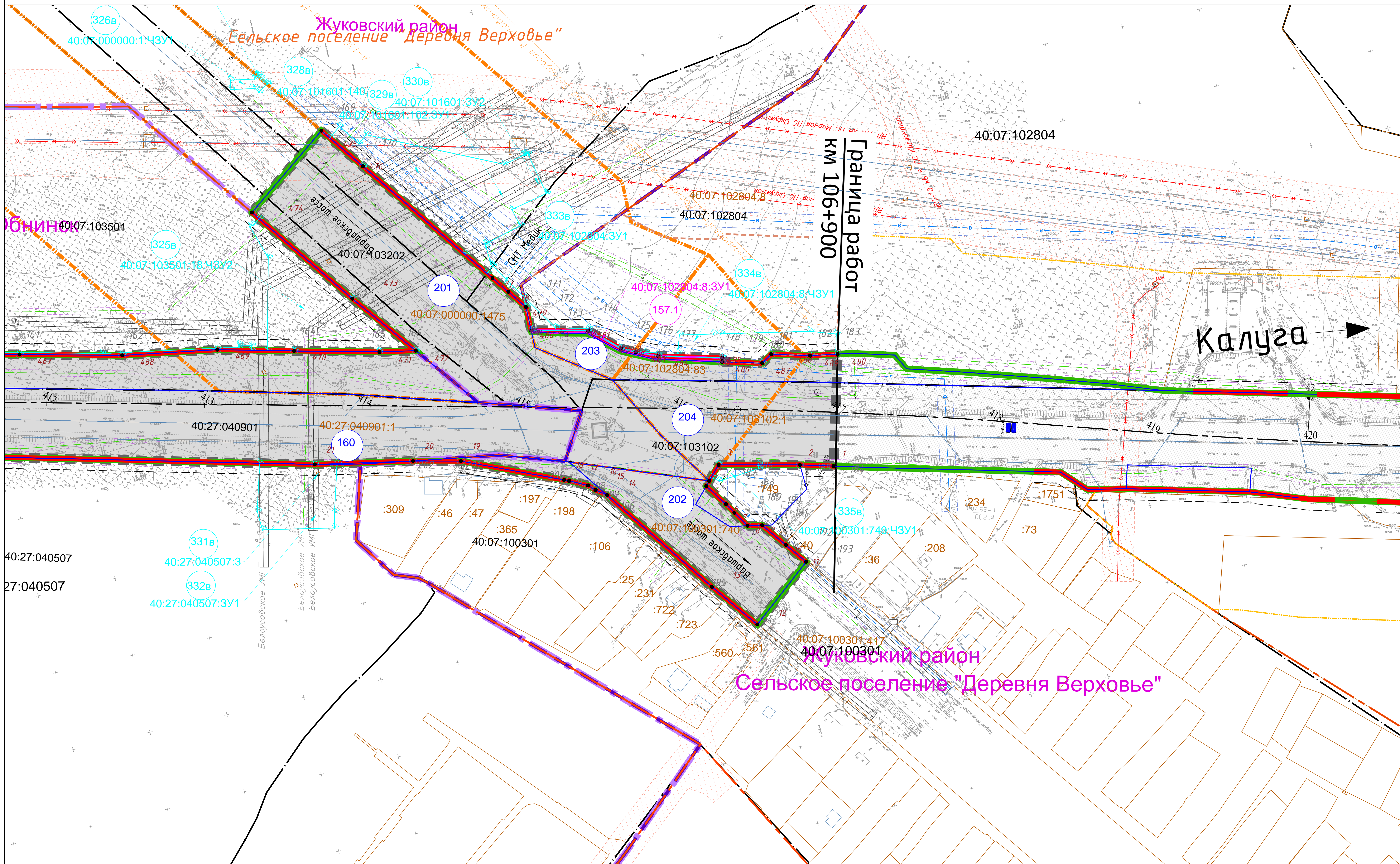
200

200

160

321В

322В



Калуга

Граница работ
км 106+900

Жуковский район
Сельское поселение "Деревня Верховье"