









Сведения о границах публичного сервитута в отношении частей земельных участков с кадастровыми номерами:
 40:27:020301:9,40:27:020302:48,40:27:020302:1,40:27:020301:67,40:27:020301:66,40:27:020301:68,40:27:020301:56,40:27:020301:62,40:27:020301:58,40:27:020301:63,40:27:020301:57,40:27:020301:69,40:27:020301:52,40:27:020301:71,40:27:020301:76,
 40:27:020301:75,40:27:020301:48, 40:27:020301:47,40:27:020301:72,40:27:020301:49,40:27:020301:60,40:27:020301:54,40:27:020301:61,40:27:020301:73,40:27:020301:32,40:27:020301:31,40:27:020301:51,
 40:27:020301:50,40:27:020301:55,40:27:020301:53,40:27:020301:59,40:27:020301:64,40:27:020301:65,40:27:020301:19,40:27:020209:361,40:27:020209:360,40:27:020209:336,40:27:020209:166,
 40:27:020209:415,40:27:020209:414,40:27:020209:184,40:27:000000:19,40:27:020301:70,40:27:020301:6,40:27:020301:489,40:27:020301:488,40:27:020301:25,40:27:020406:2,40:27:020406:30,40:27:020209:12
 и частей земель кадастровых кварталов 40:27:020209,40:27:020302,40:27:020301,40:27:020404,40:27:020406
 общей площадью 13673 кв. м



Масштаб 1:2000

иные обозначения:

-  - граница публичного сервитута
-  - характерная точка границы публичного сервитута
-  - контур существующего сооружения с кадастровым номером 40:274:000000:203, надземная часть
-  - контур существующего сооружения с кадастровым номером 40:274:000000:203, подземная часть
-  - граница земельного участка, по сведениям ЕГРН
-  - номер кадастрового квартала
-  - граница кадастрового квартала
-  - кадастровый номер земельного участка

Перечень координат характерных точек границ публичного сервитута

Обозначение характерных точек границ	Координаты, м		Обозначение характерных точек границ	Координаты, м	
	1	2		1	2
1	495106.23	1320756.01	163	495726.39	1320849.29
2	495111.64	1320705.96	164	495712.27	1320871.95
3	495244.07	1320727.48	165	495676.2	1320849.69
4	495240.2	1320748.2	166	495668.85	1320845.17
5	495283.4	1320771.09	167	495680.74	1320825.86
6	495394	1320714.09	168	495682.28	1320826.81
7	495426.65	1320750.63	169	495684.38	1320823.4
8	495464.4	1320784.91	170	495679.43	1320820.35
9	495481.83	1320777.6	171	495665.44	1320843.07
10	495499.76	1320771.81	172	495623.71	1320817.37
11	495573.31	1320861.64	173	495623.04	1320816.94
12	495498.1	1320903.09	174	495634.7	1320796.93
13	495466.11	1320924.06	175	495636.25	1320797.9
14	495460.18	1320928.27	176	495638.36	1320794.5
15	495468.1	1320970.06	177	495636.79	1320793.52
16	495476.18	1320975.96	178	495651.33	1320770.87
17	495481.03	1320979.21	179	495655.92	1320773.42
18	495480.12	1320980.52	180	495665.49	1320757.96
19	495500.62	1320995.15	181	495660.96	1320755.24
20	495500.44	1320995.42	182	495672.08	1320737.9
21	495529.74	1321017.04	183	495672.59	1320738.22
22	495529.17	1321018.11	184	495675.83	1320733.17
23	495539.64	1321025.41	185	495675.32	1320732.85
24	495530.8	1321038.57	186	495680	1320725.56
25	495533.85	1321041.2	187	495722.04	1320751.86
26	495545.16	1321024.38	188	495715.31	1320762.73
27	495534.37	1321016.86	189	495719.62	1320765.33
28	495534.89	1321015.88	190	495721.69	1320761.9
29	495505.91	1320994.48	191	495720.84	1320761.39
30	495506.13	1320994.16	192	495725.43	1320753.99
31	495484.67	1320978.86	193	495767.83	1320780.51
32	495485.5	1320977.37	194	495761.22	1320791.08
33	495478.47	1320972.68	195	495765.82	1320794.04
34	495471.74	1320967.76	196	495767.99	1320790.68
35	495464.59	1320930.04	197	495766.71	1320789.86
36	495466.97	1320928.35	198	495771.22	1320782.64
37	495476.17	1320938.21	199	495789.22	1320793.89
38	495478.88	1320935.25	200	495811.46	1320810.58
39	495470.32	1320926.08	201	495838.68	1320827.88
40	495500.17	1320906.52	202	495836.07	1320831.59
41	495575.71	1320864.88	203	495833.35	1320835.46
42	495579.8	1320870.84	204	495826.05	1320830.84
43	495570.28	1320876.68	205	495823.92	1320834.22
44	495580.94	1320895.46	206	495832.83	1320839.86
45	495599.09	1320928.12	207	495845.28	1320847.61

Обозначение характерных точек границ	Координаты, м		Обозначение характерных точек границ	Координаты, м	
	1	2		1	2
47	495621.24	1320945.26	209	495836.75	1320837.59
48	495665.11	1320971.43	210	495839.34	1320833.89
49	495713.86	1320999.9	211	495842.07	1320830.01
50	495750	1321022.95	212	495914.89	1320875.13
51	495798.25	1321053.08	213	495914.53	1320875.84
52	495836.34	1321074.86	214	495918.09	1320877.66
53	495838.27	1321076	215	495918.29	1320877.26
54	495843.44	1321079.64	216	495939.87	1320890.8
55	495845.74	1321076.37	217	495948.32	1320896.1
56	495840.11	1321072.44	218	495958.18	1320902.29
57	495844.28	1321065.59	219	495974.24	1320912.36
58	495849.51	1321057.02	220	495970.08	1320919.63
59	495846.1	1321054.94	221	495964.97	1320928.57
60	495840.87	1321063.51	222	495968.45	1320930.55
61	495836.65	1321070.43	223	495973.55	1320921.62
62	495802.06	1321050.65	224	495979.62	1320911.01
63	495806.61	1321043.24	225	495960.31	1320898.9
64	495812.25	1321034.08	226	495950.45	1320892.71
65	495808.84	1321031.98	227	495941.99	1320887.41
66	495803.21	1321041.15	228	495918.56	1320872.71
67	495798.63	1321048.6	229	495842.58	1320825.62
68	495753.81	1321020.61	230	495813.73	1320807.29
69	495758.27	1321013.36	231	495791.49	1320790.59
70	495763.77	1321004.42	232	495771.65	1320778.18
71	495760.37	1321002.33	233	495725.85	1320749.53
72	495754.87	1321011.27	234	495682.08	1320722.15
73	495750.43	1321018.48	235	495699.34	1320692.2
74	495717.56	1320997.52	236	495700.56	1320693.04
75	495721.57	1320990.26	237	495702.83	1320689.74
76	495726.49	1320981.36	238	495701.38	1320688.75
77	495722.99	1320979.42	239	495712.64	1320670.16
78	495718.07	1320988.32	240	495730.35	1320641.02
79	495714.14	1320995.43	241	495752.79	1320664.72
80	495668.92	1320969.02	242	495755.46	1320667.53
81	495673.58	1320961.63	243	495758.54	1320668.27
82	495679.35	1320952.49	244	495761.02	1320670.99
83	495675.96	1320950.36	245	495763.97	1320668.29
84	495670.2	1320959.5	246	495760.66	1320664.67
85	495665.48	1320966.99	247	495757.55	1320663.92
86	495625.12	1320942.92	248	495757.05	1320663.4
87	495629.88	1320935.13	249	495760.89	1320659.65
88	495635.69	1320925.61	250	495762.94	1320661.87
89	495632.28	1320923.53	251	495772.82	1320652.46
90	495626.47	1320933.05	252	495770.05	1320649.55
91	495621.82	1320940.66	253	495763.12	1320656.17
92	495603.87	1320926.89	254	495761.04	1320653.92

Обозначение характерных точек границ	Координаты, м		Обозначение характерных точек границ	Координаты, м	
	1	2		1	2
94	495585.68	1320895.76	256	495732.94	1320637.95
95	495593.15	1320893.78	257	495743.52	1320627.09
96	495603.1	1320891.15	258	495747.34	1320630.98
97	495602.08	1320887.29	259	495750.29	1320628.25
98	495592.13	1320889.92	260	495743.49	1320621.38
99	495583.66	1320892.15	261	495731.14	1320634.06
100	495575.67	1320878.07	262	495707.59	1320609.93
101	495585.54	1320872.02	263	495628.6	1320526.93
102	495584.3	1320870.27	264	495632.24	1320511.8
103	495595.69	1320860.75	265	495647.72	1320496.96
104	495607.79	1320840.83	266	495654.77	1320499.17
105	495620.95	1320820.35	267	495663.3	1320491.02
106	495621.57	1320820.75	268	495666.9	1320494.35
107	495663.35	1320846.48	269	495669.62	1320491.42
108	495649.45	1320869.11	270	495666.2	1320488.25
109	495654.09	1320872.18	271	495697.36	1320458.49
110	495656.29	1320868.84	272	495751.91	1320513.94
111	495654.88	1320867.91	273	495767.33	1320497.67
112	495666.75	1320848.57	274	495764.8	1320494.52
113	495674.09	1320853.09	275	495751.85	1320508.19
114	495709.97	1320875.6	276	495697.45	1320452.88
115	495695.92	1320897.64	277	495662.31	1320487.18
116	495700.44	1320900.49	278	495654.56	1320494.9
117	495702.57	1320897.11	279	495646.66	1320492.44
118	495701.45	1320896.4	280	495630.53	1320507.9
119	495713.48	1320877.54	281	495630.27	1320507.62
120	495781.47	1320919.37	282	495627.32	1320510.32
121	495773.94	1320932.75	283	495628.24	1320511.33
122	495766.15	1320928.16	284	495624.2	1320528.11
123	495764.12	1320931.61	285	495704.71	1320612.7
124	495773.62	1320937.2	286	495728.39	1320636.96
125	495785.11	1320944.87	287	495727.64	1320637.77
126	495787.33	1320941.55	288	495709.22	1320668.08
127	495777.34	1320934.87	289	495696.96	1320688.31
128	495784.88	1320921.46	290	495677.67	1320721.78
129	495785.72	1320921.98	291	495670.34	1320733.21
130	495867.78	1320971.17	292	495655.36	1320756.54
131	495859.23	1320985.81	293	495659.95	1320759.3
132	495851.85	1320981.25	294	495654.52	1320768.07
133	495849.75	1320984.65	295	495649.99	1320765.55
134	495858.87	1320990.29	296	495632.31	1320793.1
135	495871.07	1320997.82	297	495618.58	1320816.64
136	495873.18	1320994.42	298	495604.4	1320838.71
137	495862.64	1320987.91	299	495592.61	1320858.11
138	495871.2	1320973.25	300	495581.98	1320867
139	495873.43	1320974.63	301	495577.83	1320860.84

Обозначение характерных точек границ	Координаты, м		Обозначение характерных точек границ	Координаты, м	
	1	3		1	3
141	495873.27	1320969.83	303	495530.15	1320753.4
142	495883.58	1320953.43	304	495536.49	1320761.04
143	495894.12	1320960.72	305	495583.89	1320720.85
144	495896.4	1320957.43	306	495576.3	1320711.12
145	495884.05	1320948.89	307	495631.8	1320665.81
146	495874.66	1320943.78	308	495650.53	1320687.89
147	495872.75	1320947.3	309	495653.58	1320685.3
148	495880.17	1320951.33	310	495632.31	1320660.22
149	495869.85	1320967.75	311	495570.75	1320710.49
150	495786.91	1320918.02	312	495578.38	1320720.28
151	495797.07	1320901.64	313	495536.98	1320755.37
152	495808.05	1320908.2	314	495527.71	1320744.21
153	495810.1	1320904.77	315	495524.64	1320746.77
154	495797.46	1320897.21	316	495527.57	1320750.3
155	495788.74	1320891.63	317	495500.12	1320767.43
156	495786.58	1320895	318	495480.44	1320773.84
157	495793.67	1320899.53	319	495465.2	1320780.24
158	495783.52	1320915.71	320	495429.49	1320747.81
159	495715.68	1320874.04	321	495394.94	1320709.1
160	495727.8	1320854.6	322	495283.42	1320766.58
161	495728.42	1320854.93	323	495244.68	1320746.04
162	495730.32	1320851.41	324	495248.75	1320724.19
			325	495108.11	1320701.33
			326	495102.26	1320755.58
			1	495106.23	1320756.01