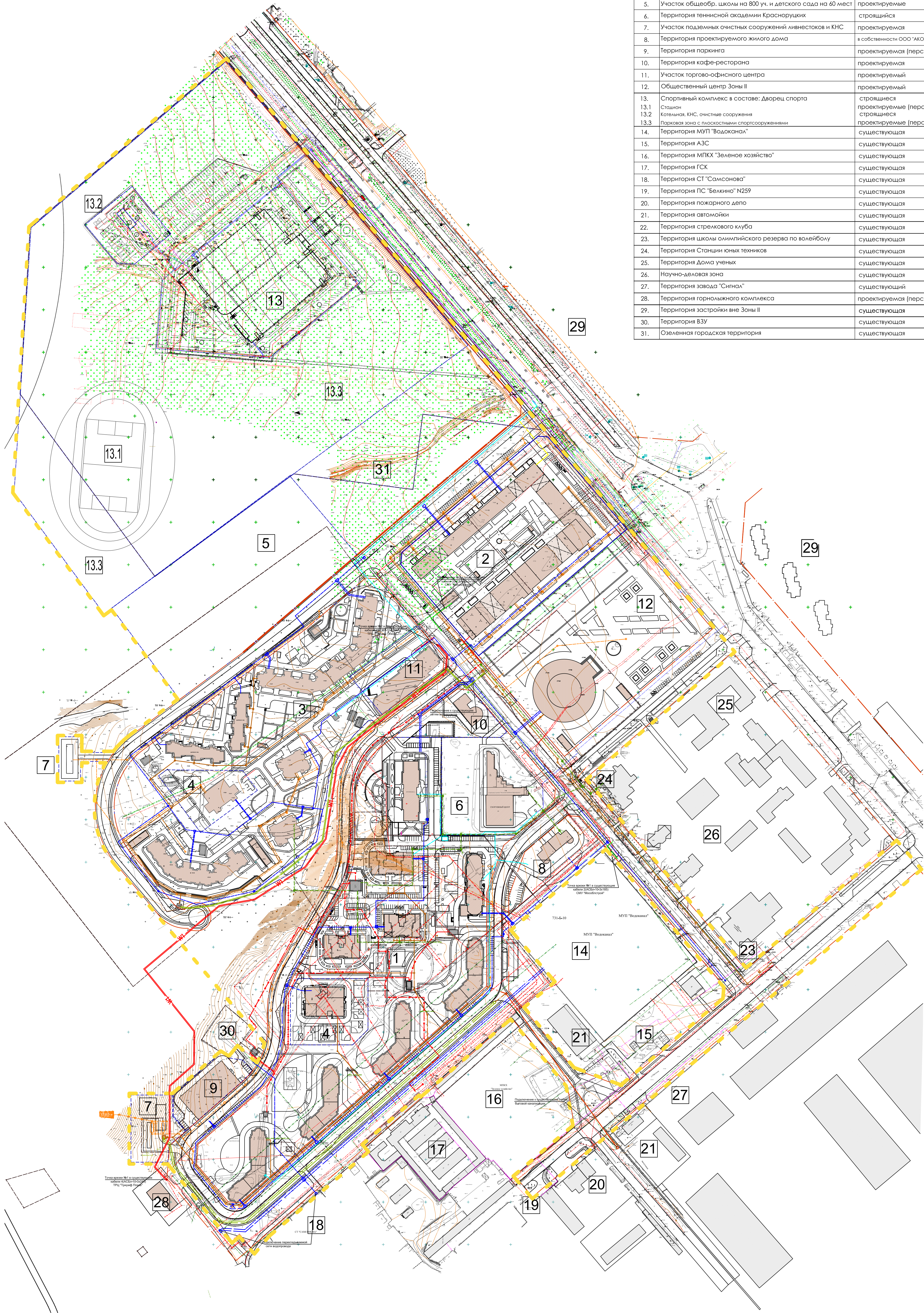


Проект планировки территории Общественного центра
г. Обнинска (Зона II) Калужской области (внесение изменений)
Схема размещения инженерных сетей и сооружений. М 1:2000



Условные обозначения:

Границы:


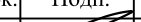
- Граница разработки проекта планировки территории Общественного центра Зона II
- Проектируемые красные линии
- Границы существующих земельных участков
- Границы формируемых земельных участков

Здания и сооружения:

- Проектируемые здания
- Существующие здания

Экспликация территорий и участков		
Номер по ГП	Наименование	Примечание
1	Микрорайон "Солнечная долина"	строящийся
2	Территория Многофункционального жилого комплекса	проектируемый
3	Микрорайон "Зеленый остров"	строящийся
4	Участки детских садов	проектируемые
5	Участок общеобр. школы на 800 уч. и детского сада на 60 мест	проектируемые
6	Территория теннисной академии Красноружских	строящийся
7	Участок подземных очистных сооружений ливнестоков и КНС	проектируемая
8	Территория проектируемого жилого дома	в собственности ООО "АКОНДСТРОЙ"
9	Территория паркинга	проектируемая (перспектива)
10	Территория кафе-ресторана	проектируемая
11	Участок торгово-офисного центра	проектируемый
12	Общественный центр Зоны II	проектируемый
13	Спортивный комплекс в составе: Дворец спорта	строящиеся
13.1	Стадион	проектируемые (перспектива)
13.2	Котельная, КНС, очистные сооружения	строящиеся
13.3	Парковая зона с плоскостными спортобъектами	проектируемые (перспектива)
14	Территория МУП "Водоканал"	существующая
15	Территория АЗС	существующая
16	Территория МПХХ "Зеленое хозяйство"	существующая
17	Территория ГСК	существующая
18	Территория СТ "Самсонова"	существующая
19	Территория ПС "Белкина" N259	существующая
20	Территория пожарного депо	существующая
21	Территория автомойки	существующая
22	Территория стрелкового клуба	существующая
23	Территория школы олимпийского резерва по волейболу	существующая
24	Территория Станции юных техников	существующая
25	Территория Дома ученых	существующая
26	Научно-деловая зона	существующая
27	Территория завода "Сигнал"	существующий
28	Территория горнолыжного комплекса	проектируемая (перспектива)
29	Территория застройки вне Зоны II	существующая
30	Территория ВЗУ	существующая
31	Озеленная городская территория	существующая

- Кабельная линия
- Газопровод - проектируемый
- Газопровод - существующий
- Водопровод
- Канализация
- Канализация напорная
- Ливневая канализация
- Демонтируемые инженерные сети
- Сети связи

						Шифр проекта: ПП - 110 Заказчик: ООО "ИК Остров"			
						Проект планировки территории общественного центра г. Обнинска (Зона II), Калужской области (внесение изменений)			
Изм.	Кол.	Лист	№ док.	Подп.	Дата	Обосновывающая часть.	Стадия	Лист	Листов
Ген. Директор			Зав.участком П.В.				ППТ	5	12
Архитектор			Савельева Ю.Л.						
						Схема размещения инженерных сетей и сооружений. М 1:2000	ООО "ЯУЗАПРОЕКТ"		

Согласовано	Согласовано	Согласовано	Согласовано	Согласовано	Согласовано
Изм. №	Изм. №	Изм. №	Изм. №	Изм. №	Изм. №
Дата	Дата	Дата	Дата	Дата	Дата
Подпись	Подпись	Подпись	Подпись	Подпись	Подпись
И.О.Ф.	И.О.Ф.	И.О.Ф.	И.О.Ф.	И.О.Ф.	И.О.Ф.
Подпись	Подпись	Подпись	Подпись	Подпись	Подпись
И.О.Ф.	И.О.Ф.	И.О.Ф.	И.О.Ф.	И.О.Ф.	И.О.Ф.